

КАРТА-ПЛАН ТЕРРИТОРИИ

40:27:010211

(номер кадастрового квартала (номера смежных кадастровых кварталов),
являющегося (являющихся) территорией, на которой выполняются комплексные кадастровые работы)

Дата подготовки карты-плана территории 30.05.2022 г.

Пояснительная записка

1. Сведения о заказчике

АДМИНИСТРАЦИЯ ГОРОДА ОБНИНСКА, ИНН: 4025001211, ОГРН: 1024000937927

(полное наименование органа местного самоуправления муниципального района или городского округа, органа исполнительной власти города федерального значения Москвы, Санкт-Петербурга или Севастополя, основной государственный регистрационный номер, идентификационный номер налогоплательщика)

Постановление об утверждении карта-плана

(сведения об утверждении карты-плана территории)

2. Сведения о кадастровом инженере:

Фамилия, имя, отчество (при наличии отчества): Плетнева Екатерина Николаевна

Страховой номер индивидуального лицевого счета: 13870228969

Контактный телефон: 89535172508

Адрес электронной почты и почтовый адрес, по которым осуществляется связь с кадастровым инженером: 160000, г Вологда, ул.Петина, д.25, кв.56, catrin-p@rambler.ru

Наименование саморегулируемой организации кадастровых инженеров (СРО), членом которой является кадастровый инженер: Ассоциация СРО "Балтийское объединение кадастровых инженеров"

Номер регистрации в государственном реестре лиц, осуществляющих кадастровую деятельность: 30198

Сокращенное наименование юридического лица, если кадастровый инженер является работником юридического лица: ООО "Центр Межевания и Кадастра", 160000, г Вологда, ул.Сергея Орлова, д.9, оф.103

3. Основания выполнения комплексных кадастровых работ

Муниципальный контракт

(наименование и реквизиты государственного или муниципального контракта на выполнение комплексных кадастровых работ)

4. Перечень документов, использованных при подготовке карты-плана территории

| № п/п | Наименование документа | Реквизиты документа |
|-------|---|---|
| 1 | 2 | 3 |
| 1 | Кадастровый план территории | №КУВИ-001/2022-18263857 от 09.02.2022 |
| 2 | Выписка координат из каталога геодезических пунктов | №111/6331 от 23.05.2022, выдан Федеральная служба государственной регистрации, кадастра и картографии (Росреестр) |
| 3 | ПРАВИЛА ЗЕМЛЕПОЛЬЗОВАНИЯ И ЗАСТРОЙКИ МУНИЦИПАЛЬНОГО ОБРАЗОВАНИЯ | №б/н от 12.03.2007, Утверждены Решением Решением Обнинского городского Собрания от 12 марта 2007 № 01-40 |
| 4 | план садоводческого товарищества | №б/н |

5. Сведения о геодезической основе, использованной при подготовке карты-плана территории

Система координат МСК-40, зона 1

| № п/п | Название пункта и тип | Класс геодезической сети | Координаты, м | | Сведения о состоянии на 30.05.2022 | | |
|-------|-----------------------|--------------------------|---------------|------------|------------------------------------|-----------------|-------------|
| | | | X | Y | наружног о знака пункта | центр а пункт а | марк и |
| 1 | 2 | 3 | 4 | 5 | 6 | 7 | 8 |
| 1 | Малоярославец, сигн. | 1 | 485545.63 | 1311824.90 | утрачен | сохра нился | сохра нился |
| 2 | Селиверстово, пир. | 2 | 463813.85 | 1354512.27 | утрачен | сохра нился | сохра нился |
| 3 | Инютино, сигн. | 3 | 510404.71 | 1320158.72 | сохранилс я | сохра нился | сохра нился |

6. Сведения о средствах измерений

| № п/п | Наименование прибора (инструмента, аппаратуры) | Сведения об утверждении типа измерений | Реквизиты свидетельства о поверке прибора (инструмента, аппаратуры) |
|-------|--|--|---|
| 1 | 2 | 3 | 4 |
| 1 | Аппаратура геодезическая спутниковая EFT M2 GNSS | 63059-16, 10.01.2023 | С-ГСХ/11-01-2022/122234031 от 11.01.2022 |
| 2 | EFT RS1 OBNS | 83226-21, 15.12.2022 | Свидетельство о поверке 2010415 16.12.2021 |

7. Пояснения к разделам карты-плана территории

Пояснения к разделу "Пояснительная записка"

На территории кадастрового квартала 40:27:010205 ООО «Центр Межевания и Кадастра» в соответствии с муниципальным контрактом на оказание услуг в области кадастровой деятельности выполняет комплексные кадастровые работы.

При выполнении комплексных кадастровых работ площади уточняемых земельных участков определялись с учетом требований законодательства.

При уточнении местоположения границ земельного участка, площадь не должна быть:

- меньше площади земельного участка, сведения о которой относительно этого земельного участка содержатся в Едином государственном реестре недвижимости, более чем на десять процентов;

- больше площади земельного участка, сведения о которой относительно этого земельного участка содержатся в Едином государственном реестре недвижимости, более чем на величину предельного минимального размера земельного участка, установленного в соответствии с земельным законодательством;

- больше площади земельного участка, сведения о которой относительно этого земельного участка содержатся в Едином государственном реестре недвижимости, более чем на десять процентов, если предельный минимальный размер земельного участка не установлен.

Сведения об уточняемых земельных участках

1. Сведения о характерных точках границы уточняемого земельного участка с кадастровым номером 40:27:010211:38

Зона № 1

| Обозначение характерных точек границ | Существующие координаты, м | | Уточненные координаты, м | | Метод определения координат | Средняя квадратическая погрешность определения координат характерной точки (Mt), м | Формулы, примененные для расчета средней квадратической погрешности определения координат характерной точки (Mt), м |
|--------------------------------------|----------------------------|---|--------------------------|------------|---|--|---|
| | X | Y | X | Y | | | |
| 1 | 2 | 3 | 4 | 5 | 6 | 7 | 8 |
| н22У | – | – | 493431.61 | 1322210.96 | Метод спутниковых геодезических измерений (определений) | 0.10 | $Mt = \sqrt{(0.07^2 + 0.07^2)} = 0.10$ |
| н23У | – | – | 493416.25 | 1322235.05 | Метод спутниковых геодезических измерений (определений) | 0.10 | $Mt = \sqrt{(0.07^2 + 0.07^2)} = 0.10$ |
| н24У | – | – | 493404.96 | 1322226.40 | Метод спутниковых геодезических измерений (определений) | 0.10 | $Mt = \sqrt{(0.07^2 + 0.07^2)} = 0.10$ |
| н25У | – | – | 493410.09 | 1322218.02 | Метод спутниковых геодезических измерений (определений) | 0.10 | $Mt = \sqrt{(0.07^2 + 0.07^2)} = 0.10$ |
| н26У | – | – | 493401.20 | 1322211.82 | Метод спутниковых геодезических измерений (определений) | 0.10 | $Mt = \sqrt{(0.07^2 + 0.07^2)} = 0.10$ |
| н27У | – | – | 493385.46 | 1322200.35 | Метод спутниковых геодезических измерений (определений) | 0.10 | $Mt = \sqrt{(0.07^2 + 0.07^2)} = 0.10$ |
| н28У | – | – | 493392.18 | 1322190.89 | Метод спутниковых геодезических измерений (определений) | 0.10 | $Mt = \sqrt{(0.07^2 + 0.07^2)} = 0.10$ |
| н29У | – | – | 493413.47 | 1322201.65 | Метод спутниковых геодезических измерений (определений) | 0.10 | $Mt = \sqrt{(0.07^2 + 0.07^2)} = 0.10$ |
| н22У | – | – | 493431.61 | 1322210.96 | Метод спутниковых геодезических измерений | 0.10 | $Mt = \sqrt{(0.07^2 + 0.07^2)} = 0.10$ |

| | | | | | (определений) | | |
|---|--|----------------------------------|-----------------------------------|---|---|--|---|
| 2. Сведения о частях границ уточняемого земельного участка с кадастровым номером 40:27:010211:38 | | | | | | | |
| Обозначение части границ | | Горизонтальное проложение (S), м | Описание прохождения части границ | Отметка о наличии земельного спора о местоположении границ земельного участка | | | |
| от т. | до т. | | | | | | |
| 1 | 2 | 3 | 4 | 5 | | | |
| н22У | н23У | 28.57 | – | – | | | |
| н23У | н24У | 14.22 | – | – | | | |
| н24У | н25У | 9.83 | – | – | | | |
| н25У | н26У | 10.84 | – | – | | | |
| н26У | н27У | 19.48 | – | – | | | |
| н27У | н28У | 11.60 | – | – | | | |
| н28У | н29У | 23.85 | – | – | | | |
| н29У | н22У | 20.39 | – | – | | | |
| 3. Общие сведения об уточняемом земельном участке с кадастровым номером 40:27:010211:38 | | | | | | | |
| № п/п | Наименование характеристики земельного участка | | | Значение характеристики | | | |
| 1 | 2 | | | 3 | | | |
| 1 | Адрес земельного участка | | | Калужская обл, Обнинск г, с/т "Железнодорожник" тер, 24 уч | | | |
| | Местоположение земельного участка (при отсутствии присвоенного адреса) | | | – | | | |
| | Дополнительные сведения о местоположении земельного участка | | | – | | | |
| 2 | Площадь земельного участка ± величина погрешности определения площади (P ± ΔP), м ² | | | 809 кв.м ± 5.69 кв.м | | | |
| 3 | Формула, примененная для расчета предельной допустимой погрешности определения площади земельного участка (ΔP), м ² | | | $\Delta P = 2 * 0.10 * \sqrt{809 * \sqrt{(1 + 1.05^2)/(2 * 1.05)}} = 5.69$ | | | |
| 4 | Площадь земельного участка согласно сведениям Единого государственного реестра недвижимости (P _{квд}), м ² | | | 770 | | | |
| 5 | Оценка расхождения P и P _{квд} (P - P _{квд}), м ² | | | – | | | |
| 6 | Предельный минимальный и максимальный размеры земельного участка (P _{мин} и P _{макс}), м ² | | | – | | | |
| 7 | Кадастровый или иной номер (обозначение) здания, сооружения, объекта незавершенного строительства, расположенного на земельном участке | | | – | | | |
| 8 | Иные сведения | | | – | | | |
| Сведения об уточняемых земельных участках | | | | | | | |
| 1. Сведения о характерных точках границы уточняемого земельного участка с кадастровым номером 40:27:010211:33 | | | | | | | |
| Зона № 1 | | | | | | | |
| Обозначение характерных точек границ | Существующие координаты, м | | Уточненные координаты, м | | Метод определения координат | Средняя квадратическая погрешность определения координат характерной точки (Mt), м | Формулы, примененные для расчета средней квадратической погрешности определения координат характерной точки (Mt), м |
| | X | Y | X | Y | | | |
| 1 | 2 | 3 | 4 | 5 | 6 | 7 | 8 |
| н30У | – | – | 493476.58 | 1322193.12 | Метод спутниковых геодезических измерений (определений) | 0.10 | $Mt = \sqrt{(0.07^2 + 0.07^2)} = 0.10$ |
| н31У | – | – | 493460.88 | 1322229.20 | Метод спутниковых геодезических измерений (определений) | 0.10 | $Mt = \sqrt{(0.07^2 + 0.07^2)} = 0.10$ |
| н32У | – | – | 493447.42 | 1322222.58 | Метод спутниковых геодезических измерений (определений) | 0.10 | $Mt = \sqrt{(0.07^2 + 0.07^2)} = 0.10$ |
| н33У | – | – | 493437.48 | 1322246.23 | Метод спутниковых геодезических измерений (определений) | 0.10 | $Mt = \sqrt{(0.07^2 + 0.07^2)} = 0.10$ |
| н34У | – | – | 493423.30 | 1322238.40 | Метод | 0.10 | $Mt = \sqrt{(0.07^2 + 0.07^2)} = 0.10$ |

| | | | | | | | |
|------|---|---|-----------|------------|---|------|---|
| | | | | | спутниковых геодезических измерений (определений) | | 10 |
| н35У | – | – | 493421.91 | 1322232.79 | Метод спутниковых геодезических измерений (определений) | 0.10 | $M_t = \sqrt{(0.07^2 + 0.07^2)} = 0.10$ |
| н36У | – | – | 493438.48 | 1322207.07 | Метод спутниковых геодезических измерений (определений) | 0.10 | $M_t = \sqrt{(0.07^2 + 0.07^2)} = 0.10$ |
| н37У | – | – | 493448.75 | 1322191.06 | Метод спутниковых геодезических измерений (определений) | 0.10 | $M_t = \sqrt{(0.07^2 + 0.07^2)} = 0.10$ |
| н38У | – | – | 493451.33 | 1322188.77 | Метод спутниковых геодезических измерений (определений) | 0.10 | $M_t = \sqrt{(0.07^2 + 0.07^2)} = 0.10$ |
| н39У | – | – | 493459.82 | 1322187.31 | Метод спутниковых геодезических измерений (определений) | 0.10 | $M_t = \sqrt{(0.07^2 + 0.07^2)} = 0.10$ |
| н30У | – | – | 493476.58 | 1322193.12 | Метод спутниковых геодезических измерений (определений) | 0.10 | $M_t = \sqrt{(0.07^2 + 0.07^2)} = 0.10$ |

2. Сведения о частях границ уточняемого земельного участка с кадастровым номером 40:27:010211:33

| Обозначение части границ | | Горизонтальное проложение (S), м | Описание прохождения части границ | Отметка о наличии земельного спора о местоположении границ земельного участка |
|--------------------------|-------|----------------------------------|-----------------------------------|---|
| от т. | до т. | | | |
| 1 | 2 | 3 | 4 | 5 |
| н30У | н31У | 39.35 | – | – |
| н31У | н32У | 15.00 | – | – |
| н32У | н33У | 25.65 | – | – |
| н33У | н34У | 16.20 | – | – |
| н34У | н35У | 5.78 | – | – |
| н35У | н36У | 30.60 | – | – |
| н36У | н37У | 19.02 | – | – |
| н37У | н38У | 3.45 | – | – |
| н38У | н39У | 8.61 | – | – |
| н39У | н30У | 17.74 | – | – |

3. Общие сведения об уточняемом земельном участке с кадастровым номером 40:27:010211:33

| № п/п | Наименование характеристики земельного участка | Значение характеристики |
|-------|--|---|
| 1 | 2 | 3 |
| 1 | Адрес земельного участка | Калужская обл, Обнинск г, Железнодорожник снт, 21 уч |
| | Местоположение земельного участка (при отсутствии присвоенного адреса) | – |
| | Дополнительные сведения о местоположении земельного участка | – |
| 2 | Площадь земельного участка ± величина погрешности определения площади ($P \pm \Delta P$), м ² | 1486 кв.м ± 7.72 кв.м |
| 3 | Формула, примененная для расчета предельной допустимой погрешности определения площади земельного участка (ΔP), м ² | $\Delta P = 2 * 0.10 * \sqrt{1486 * \sqrt{(1 + 1.08^2)/(2 * 1.08)}} = 7.72$ |
| 4 | Площадь земельного участка согласно сведениям Единого государственного реестра недвижимости ($P_{кад}$), м ² | 1403 |
| 5 | Оценка расхождения P и $P_{кад}$ ($P - P_{кад}$), м ² | – |
| 6 | Предельный минимальный и максимальный размеры земельного участка ($P_{мин}$ и $P_{макс}$), м ² | – |
| 7 | Кадастровый или иной номер (обозначение) здания, сооружения, объекта незавершенного строительства, расположенного на земельном участке | – |
| 8 | Иные сведения | – |

Сведения об уточняемых земельных участках

**1. Сведения о характерных точках границы уточняемого земельного участка с кадастровым номером 40:27:010211:32
Зона № 1**

| Обозначение характерных точек границ | Существующие координаты, м | | Уточненные координаты, м | | Метод определения координат | Средняя квадратическа я погрешность определения координат характерной точки (Mt), м | Формулы, примененные для расчета средней квадратической погрешности определения координат характерной точки (Mt), м |
|--|-------------------------------|---|--------------------------|------------|---|---|---|
| | X | Y | X | Y | | | |
| 1 | 2 | 3 | 4 | 5 | 6 | 7 | 8 |
| н40У | – | – | 493736.76 | 1322279.31 | Метод спутниковых геодезических измерений (определений) | 0.10 | $Mt=\sqrt{(0.07^2+0.07^2)}=0.10$ |
| н10У | – | – | 493752.24 | 1322283.30 | Метод спутниковых геодезических измерений (определений) | 0.10 | $Mt=\sqrt{(0.07^2+0.07^2)}=0.10$ |
| н10У | – | – | 493752.24 | 1322283.30 | Метод спутниковых геодезических измерений (определений) | 0.10 | $Mt=\sqrt{(0.07^2+0.07^2)}=0.10$ |
| н9У | – | – | 493736.31 | 1322332.80 | Метод спутниковых геодезических измерений (определений) | 0.10 | $Mt=\sqrt{(0.07^2+0.07^2)}=0.10$ |
| н41У | – | – | 493720.89 | 1322328.11 | Метод спутниковых геодезических измерений (определений) | 0.10 | $Mt=\sqrt{(0.07^2+0.07^2)}=0.10$ |
| н40У | – | – | 493736.76 | 1322279.31 | Метод спутниковых геодезических измерений (определений) | 0.10 | $Mt=\sqrt{(0.07^2+0.07^2)}=0.10$ |

2. Сведения о частях границ уточняемого земельного участка с кадастровым номером 40:27:010211:32

| Обозначение части границ | | Горизонтальное проложение (S), м | Описание прохождения части границ | Отметка о наличии земельного спора о местоположении границ земельного участка |
|--------------------------|-------|-------------------------------------|--------------------------------------|--|
| от т. | до т. | | | |
| 1 | 2 | 3 | 4 | 5 |
| н40У | н10У | 15.99 | – | – |
| н10У | н10У | 0.00 | – | – |
| н10У | н9У | 52.00 | – | – |
| н9У | н41У | 16.12 | – | – |
| н41У | н40У | 51.32 | – | – |

3. Общие сведения об уточняемом земельном участке с кадастровым номером 40:27:010211:32

| № п/п | Наименование характеристики земельного участка | Значение характеристики |
|-------|--|--|
| 1 | 2 | 3 |
| 1 | Адрес земельного участка | Калужская обл, Обнинск г, Железнодорожник снт, 26 уч |
| | Местоположение земельного участка (при отсутствии присвоенного адреса) | – |
| | Дополнительные сведения о местоположении земельного участка | – |
| 2 | Площадь земельного участка ± величина погрешности определения площади (P ± ΔP), м ² | 828 кв.м ± 6.17 кв.м |
| 3 | Формула, примененная для расчета предельной допустимой погрешности определения площади земельного участка (ΔP), м ² | $\Delta P = 2 * 0.10 * \sqrt{828 * \sqrt{((1 + 1.71^2)/(2 * 1.71))}} = 6.17$ |
| 4 | Площадь земельного участка согласно сведениям Единого государственного реестра недвижимости (P _{кад}), м ² | 822 |
| 5 | Оценка расхождения P и P _{кад} (P - P _{кад}), м ² | – |
| 6 | Предельный минимальный и максимальный размеры земельного участка (P _{мин} и P _{макс}), м ² | – |
| 7 | Кадастровый или иной номер (обозначение) здания, сооружения, объекта незавершенного строительства, расположенного на земельном участке | – |

| 8 | Иные сведения | – | | | | | |
|---|--|----------------------------------|--|---|---|--|---|
| Сведения об уточняемых земельных участках | | | | | | | |
| 1. Сведения о характерных точках границы уточняемого земельного участка с кадастровым номером 40:27:010211:42 Зона № 1 | | | | | | | |
| Обозначение характерных точек границ | Существующие координаты, м | | Уточненные координаты, м | | Метод определения координат | Средняя квадратическая погрешность определения координат характерной точки (Mt), м | Формулы, примененные для расчета средней квадратической погрешности определения координат характерной точки (Mt), м |
| | X | Y | X | Y | | | |
| 1 | 2 | 3 | 4 | 5 | 6 | 7 | 8 |
| н42У | – | – | 493336.70 | 1322137.63 | Метод спутниковых геодезических измерений (определений) | 0.10 | $Mt = \sqrt{(0.07^2 + 0.07^2)} = 0.10$ |
| н43У | – | – | 493370.63 | 1322153.21 | Метод спутниковых геодезических измерений (определений) | 0.10 | $Mt = \sqrt{(0.07^2 + 0.07^2)} = 0.10$ |
| н44У | – | – | 493353.81 | 1322180.71 | Метод спутниковых геодезических измерений (определений) | 0.10 | $Mt = \sqrt{(0.07^2 + 0.07^2)} = 0.10$ |
| н45У | – | – | 493340.69 | 1322168.06 | Метод спутниковых геодезических измерений (определений) | 0.10 | $Mt = \sqrt{(0.07^2 + 0.07^2)} = 0.10$ |
| н46У | – | – | 493333.44 | 1322159.52 | Метод спутниковых геодезических измерений (определений) | 0.10 | $Mt = \sqrt{(0.07^2 + 0.07^2)} = 0.10$ |
| н47У | – | – | 493324.92 | 1322149.45 | Метод спутниковых геодезических измерений (определений) | 0.10 | $Mt = \sqrt{(0.07^2 + 0.07^2)} = 0.10$ |
| н42У | – | – | 493336.70 | 1322137.63 | Метод спутниковых геодезических измерений (определений) | 0.10 | $Mt = \sqrt{(0.07^2 + 0.07^2)} = 0.10$ |
| 2. Сведения о частях границ уточняемого земельного участка с кадастровым номером 40:27:010211:42 | | | | | | | |
| Обозначение части границ | | Горизонтальное проложение (S), м | Описание прохождения части границ | Отметка о наличии земельного спора о местоположении границ земельного участка | | | |
| от т. | до т. | | | | | | |
| 1 | 2 | 3 | 4 | 5 | | | |
| н42У | н43У | 37.34 | – | – | | | |
| н43У | н44У | 32.24 | – | – | | | |
| н44У | н45У | 18.23 | – | – | | | |
| н45У | н46У | 11.20 | – | – | | | |
| н46У | н47У | 13.19 | – | – | | | |
| н47У | н42У | 16.69 | – | – | | | |
| 3. Общие сведения об уточняемом земельном участке с кадастровым номером 40:27:010211:42 | | | | | | | |
| № п/п | Наименование характеристики земельного участка | | Значение характеристики | | | | |
| 1 | 2 | | 3 | | | | |
| 1 | Адрес земельного участка | | Калужская обл, Обнинск г, Железнодорожник снт | | | | |
| | Местоположение земельного участка (при отсутствии присвоенного адреса) | | – | | | | |
| | Дополнительные сведения о местоположении земельного участка | | – | | | | |
| 2 | Площадь земельного участка ± величина погрешности определения площади (P ± ΔP), м ² | | 975 кв.м ± 6.25 кв.м | | | | |
| 3 | Формула, примененная для расчета предельной | | $\Delta P = 2 * 0.10 * \sqrt{975} * \sqrt{((1 + 1.06^2)/(2 * 1.06))} = 6.25$ | | | | |

| | | |
|---|--|-----|
| | допустимой погрешности определения площади земельного участка (ΔP), м ² | |
| 4 | Площадь земельного участка согласно сведениям Единого государственного реестра недвижимости ($P_{\text{кад}}$), м ² | 900 |
| 5 | Оценка расхождения P и $P_{\text{кад}}$ ($P - P_{\text{кад}}$), м ² | – |
| 6 | Предельный минимальный и максимальный размеры земельного участка ($P_{\text{мин}}$ и $P_{\text{макс}}$), м ² | – |
| 7 | Кадастровый или иной номер (обозначение) здания, сооружения, объекта незавершенного строительства, расположенного на земельном участке | – |
| 8 | Иные сведения | – |

Сведения об уточняемых земельных участках

**1. Сведения о характерных точках границы уточняемого земельного участка с кадастровым номером 40:27:010211:43
Зона № 1**

| Обозначение характерных точек границ | Существующие координаты, м | | Уточненные координаты, м | | Метод определения координат | Средняя квадратическая погрешность определения координат характерной точки (Mt), м | Формулы, примененные для расчета средней квадратической погрешности определения координат характерной точки (Mt), м |
|--------------------------------------|----------------------------|---|--------------------------|------------|---|--|---|
| | X | Y | X | Y | | | |
| 1 | 2 | 3 | 4 | 5 | 6 | 7 | 8 |
| н47У | – | – | 493324.92 | 1322149.45 | Метод спутниковых геодезических измерений (определений) | 0.10 | $Mt = \sqrt{(0.07^2 + 0.07^2)} = 0.10$ |
| н45У | – | – | 493340.69 | 1322168.06 | Метод спутниковых геодезических измерений (определений) | 0.10 | $Mt = \sqrt{(0.07^2 + 0.07^2)} = 0.10$ |
| н44У | – | – | 493353.81 | 1322180.71 | Метод спутниковых геодезических измерений (определений) | 0.10 | $Mt = \sqrt{(0.07^2 + 0.07^2)} = 0.10$ |
| н48У | – | – | 493353.20 | 1322181.73 | Метод спутниковых геодезических измерений (определений) | 0.10 | $Mt = \sqrt{(0.07^2 + 0.07^2)} = 0.10$ |
| н49У | – | – | 493370.10 | 1322191.86 | Метод спутниковых геодезических измерений (определений) | 0.10 | $Mt = \sqrt{(0.07^2 + 0.07^2)} = 0.10$ |
| н50У | – | – | 493360.08 | 1322206.97 | Метод спутниковых геодезических измерений (определений) | 0.10 | $Mt = \sqrt{(0.07^2 + 0.07^2)} = 0.10$ |
| н51У | – | – | 493353.17 | 1322200.76 | Метод спутниковых геодезических измерений (определений) | 0.10 | $Mt = \sqrt{(0.07^2 + 0.07^2)} = 0.10$ |
| н52У | – | – | 493334.43 | 1322182.16 | Метод спутниковых геодезических измерений (определений) | 0.10 | $Mt = \sqrt{(0.07^2 + 0.07^2)} = 0.10$ |
| н53У | – | – | 493312.59 | 1322162.94 | Метод спутниковых геодезических измерений (определений) | 0.10 | $Mt = \sqrt{(0.07^2 + 0.07^2)} = 0.10$ |
| н47У | – | – | 493324.92 | 1322149.45 | Метод спутниковых геодезических измерений | 0.10 | $Mt = \sqrt{(0.07^2 + 0.07^2)} = 0.10$ |

| | | | | | (определений) | | | |
|--|--|----------------------------------|---|---|---|--|---|--|
| 2. Сведения о частях границ уточняемого земельного участка с кадастровым номером 40:27:010211:43 | | | | | | | | |
| Обозначение части границ | | Горизонтальное проложение (S), м | Описание прохождения части границ | Отметка о наличии земельного спора о местоположении границ земельного участка | | | | |
| от т. | до т. | | | | | | | |
| 1 | 2 | 3 | 4 | 5 | | | | |
| н47У | н45У | 24.39 | – | – | | | | |
| н45У | н44У | 18.23 | – | – | | | | |
| н44У | н48У | 1.19 | – | – | | | | |
| н48У | н49У | 19.70 | – | – | | | | |
| н49У | н50У | 18.13 | – | – | | | | |
| н50У | н51У | 9.29 | – | – | | | | |
| н51У | н52У | 26.40 | – | – | | | | |
| н52У | н53У | 29.09 | – | – | | | | |
| н53У | н47У | 18.28 | – | – | | | | |
| 3. Общие сведения об уточняемом земельном участке с кадастровым номером 40:27:010211:43 | | | | | | | | |
| № п/п | Наименование характеристики земельного участка | | Значение характеристики | | | | | |
| 1 | 2 | | 3 | | | | | |
| 1 | Адрес земельного участка | | Калужская обл, Обнинск г, Железнодорожник снт | | | | | |
| | Местоположение земельного участка (при отсутствии присвоенного адреса) | | – | | | | | |
| | Дополнительные сведения о местоположении земельного участка | | – | | | | | |
| 2 | Площадь земельного участка ± величина погрешности определения площади (P ± ΔP), м ² | | 1000 кв.м ± 6.32 кв.м | | | | | |
| 3 | Формула, примененная для расчета предельной допустимой погрешности определения площади земельного участка (ΔP), м ² | | $\Delta P = 2 * 0.10 * \sqrt{1000} * \sqrt{((1 + 1.00^2)/(2 * 1.00))} = 6.32$ | | | | | |
| 4 | Площадь земельного участка согласно сведениям Единого государственного реестра недвижимости (P _{кад}), м ² | | 600 | | | | | |
| 5 | Оценка расхождения P и P _{кад} (P - P _{кад}), м ² | | – | | | | | |
| 6 | Предельный минимальный и максимальный размеры земельного участка (P _{мин} и P _{макс}), м ² | | – | | | | | |
| 7 | Кадастровый или иной номер (обозначение) здания, сооружения, объекта незавершенного строительства, расположенного на земельном участке | | – | | | | | |
| 8 | Иные сведения | | – | | | | | |
| Сведения об уточняемых земельных участках | | | | | | | | |
| 1. Сведения о характерных точках границы уточняемого земельного участка с кадастровым номером 40:27:010211:18 | | | | | | | | |
| Зона № 1 | | | | | | | | |
| Обозначение характерных точек границ | Существующие координаты, м | | Уточненные координаты, м | | Метод определения координат | Средняя квадратическая погрешность определения координат характерной точки (Mt), м | Формулы, примененные для расчета средней квадратической погрешности определения координат характерной точки (Mt), м | |
| | X | Y | X | Y | | | | |
| 1 | 2 | 3 | 4 | 5 | 6 | 7 | 8 | |
| н54У | – | – | 493543.16 | 1322215.84 | Метод спутниковых геодезических измерений (определений) | 0.10 | $Mt = \sqrt{(0.07^2 + 0.07^2)} = 0.10$ | |
| н55У | – | – | 493560.31 | 1322221.60 | Метод спутниковых геодезических измерений (определений) | 0.10 | $Mt = \sqrt{(0.07^2 + 0.07^2)} = 0.10$ | |
| н17У | – | – | 493544.31 | 1322262.16 | Метод спутниковых геодезических измерений (определений) | 0.10 | $Mt = \sqrt{(0.07^2 + 0.07^2)} = 0.10$ | |
| н16У | – | – | 493527.26 | 1322256.72 | Метод спутниковых геодезических измерений (определений) | 0.10 | $Mt = \sqrt{(0.07^2 + 0.07^2)} = 0.10$ | |

| | | | | | | | |
|------|---|---|-----------|------------|---|------|--|
| н54У | – | – | 493543.16 | 1322215.84 | Метод спутниковых геодезических измерений (определений) | 0.10 | $Mt = \sqrt{(0.07^2 + 0.07^2)} = 0.10$ |
| н54У | – | – | 493543.16 | 1322215.84 | Метод спутниковых геодезических измерений (определений) | 0.10 | $Mt = \sqrt{(0.07^2 + 0.07^2)} = 0.10$ |

2. Сведения о частях границ уточняемого земельного участка с кадастровым номером 40:27:010211:18

| Обозначение части границ | | Горизонтальное проложение (S), м | Описание прохождения части границ | Отметка о наличии земельного спора о местоположении границ земельного участка |
|--------------------------|-------|----------------------------------|-----------------------------------|---|
| от т. | до т. | | | |
| 1 | 2 | 3 | 4 | 5 |
| н54У | н55У | 18.09 | – | – |
| н55У | н17У | 43.60 | – | – |
| н17У | н16У | 17.90 | – | – |
| н16У | н54У | 43.86 | – | – |
| н54У | н54У | 0.00 | – | – |

3. Общие сведения об уточняемом земельном участке с кадастровым номером 40:27:010211:18

| № п/п | Наименование характеристики земельного участка | Значение характеристики |
|-------|--|--|
| 1 | 2 | 3 |
| 1 | Адрес земельного участка | Калужская обл, Обнинск г, Железнодорожник снт, 11 уч |
| | Местоположение земельного участка (при отсутствии присвоенного адреса) | – |
| | Дополнительные сведения о местоположении земельного участка | – |
| 2 | Площадь земельного участка ± величина погрешности определения площади ($P \pm \Delta P$), м ² | 786 кв.м ± 5.76 кв.м |
| 3 | Формула, примененная для расчета предельной допустимой погрешности определения площади земельного участка (ΔP), м ² | $\Delta P = 2 * 0.10 * \sqrt{786} * \sqrt{((1 + 1.40^2)/(2 * 1.40))} = 5.76$ |
| 4 | Площадь земельного участка согласно сведениям Единого государственного реестра недвижимости ($P_{\text{кад}}$), м ² | 775 |
| 5 | Оценка расхождения P и $P_{\text{кад}}$ ($P - P_{\text{кад}}$), м ² | – |
| 6 | Предельный минимальный и максимальный размеры земельного участка ($P_{\text{мин}}$ и $P_{\text{макс}}$), м ² | – |
| 7 | Кадастровый или иной номер (обозначение) здания, сооружения, объекта незавершенного строительства, расположенного на земельном участке | – |
| 8 | Иные сведения | – |

Сведения об уточняемых земельных участках

1. Сведения о характерных точках границы уточняемого земельного участка с кадастровым номером 40:27:010211:37

Зона № 1

| Обозначение характерных точек границ | Существующие координаты, м | | Уточненные координаты, м | | Метод определения координат | Средняя квадратическая погрешность определения координат характерной точки (Mt), м | Формулы, примененные для расчета средней квадратической погрешности определения координат характерной точки (Mt), м |
|--------------------------------------|----------------------------|---|--------------------------|------------|---|--|---|
| | X | Y | X | Y | | | |
| 1 | 2 | 3 | 4 | 5 | 6 | 7 | 8 |
| н29О | – | – | 493447.42 | 1322222.58 | Метод спутниковых геодезических измерений (определений) | 0.10 | $Mt = \sqrt{(0.07^2 + 0.07^2)} = 0.10$ |
| н30О | – | – | 493460.88 | 1322229.20 | Метод спутниковых геодезических измерений (определений) | 0.10 | $Mt = \sqrt{(0.07^2 + 0.07^2)} = 0.10$ |
| н31О | – | – | 493471.93 | 1322234.67 | Метод спутниковых геодезических измерений (определений) | 0.10 | $Mt = \sqrt{(0.07^2 + 0.07^2)} = 0.10$ |

| | | | | | | | |
|------|---|---|-----------|------------|---|------|---|
| н32О | – | – | 493463.47 | 1322257.41 | Метод спутниковых геодезических измерений (определений) | 0.10 | $M_t = \sqrt{(0.07^2 + 0.07^2)} = 0.10$ |
| н33О | – | – | 493437.48 | 1322246.23 | Метод спутниковых геодезических измерений (определений) | 0.10 | $M_t = \sqrt{(0.07^2 + 0.07^2)} = 0.10$ |
| н29О | – | – | 493447.42 | 1322222.58 | Метод спутниковых геодезических измерений (определений) | 0.10 | $M_t = \sqrt{(0.07^2 + 0.07^2)} = 0.10$ |

2. Сведения о частях границ уточняемого земельного участка с кадастровым номером 40:27:010211:37

| Обозначение части границ | | Горизонтальное проложение (S), м | Описание прохождения части границ | Отметка о наличии земельного спора о местоположении границ земельного участка |
|--------------------------|-------|----------------------------------|-----------------------------------|---|
| от т. | до т. | | | |
| 1 | 2 | 3 | 4 | 5 |
| н29О | н30О | 15.00 | – | – |
| н30О | н31О | 12.33 | – | – |
| н31О | н32О | 24.26 | – | – |
| н32О | н33О | 28.29 | – | – |
| н33О | н29О | 25.65 | – | – |

3. Общие сведения об уточняемом земельном участке с кадастровым номером 40:27:010211:37

| № п/п | Наименование характеристики земельного участка | Значение характеристики |
|-------|--|--|
| 1 | 2 | 3 |
| 1 | Адрес земельного участка | Калужская обл, Обнинск г, Железнодорожник снт |
| | Местоположение земельного участка (при отсутствии присвоенного адреса) | – |
| | Дополнительные сведения о местоположении земельного участка | – |
| 2 | Площадь земельного участка ± величина погрешности определения площади ($P \pm \Delta P$), м ² | 693 кв.м ± 5.26 кв.м |
| 3 | Формула, примененная для расчета предельной допустимой погрешности определения площади земельного участка (ΔP), м ² | $\Delta P = 2 * 0.10 * \sqrt{693 * \sqrt{((1 + 1.01^2)/(2 * 1.01))}} = 5.26$ |
| 4 | Площадь земельного участка согласно сведениям Единого государственного реестра недвижимости ($P_{\text{кад}}$), м ² | 900 |
| 5 | Оценка расхождения P и $P_{\text{кад}}$ ($P - P_{\text{кад}}$), м ² | – |
| 6 | Предельный минимальный и максимальный размеры земельного участка ($P_{\text{мин}}$ и $P_{\text{макс}}$), м ² | – |
| 7 | Кадастровый или иной номер (обозначение) здания, сооружения, объекта незавершенного строительства, расположенного на земельном участке | – |
| 8 | Иные сведения | – |

Сведения об уточняемых земельных участках, необходимые для исправления реестровых ошибок в сведениях о местоположении их границ

1. Сведения о характерных точках границы уточняемого земельного участка с кадастровым номером 40:27:010211:10

| Обозначение характерных точек границ | Существующие координаты, м | | Уточненные координаты, м | | Метод определения координат | Средняя квадратическая погрешность определения координат характерной точки (M_t), м | Формулы, примененные для расчета средней квадратической погрешности определения координат характерной точки (M_t), м |
|--------------------------------------|----------------------------|---|--------------------------|------------|---|---|--|
| | X | Y | X | Y | | | |
| 1 | 2 | 3 | 4 | 5 | 6 | 7 | 8 |
| н1У | – | – | 493555.19 | 1322281.96 | Метод спутниковых геодезических измерений (определений) | 0.10 | $M_t = \sqrt{(0.07^2 + 0.07^2)} = 0.10$ |
| н2У | – | – | 493575.19 | 1322227.21 | Метод спутниковых геодезических измерений | 0.10 | $M_t = \sqrt{(0.07^2 + 0.07^2)} = 0.10$ |

| | | | | | | | |
|-----|---|---|-----------|------------|---|------|---|
| | | | | | (определений) | | |
| н3У | – | – | 493591.15 | 1322233.06 | Метод спутниковых геодезических измерений (определений) | 0.10 | $M_t = \sqrt{(0.07^2 + 0.07^2)} = 0.10$ |
| н4У | – | – | 493603.57 | 1322237.51 | Метод спутниковых геодезических измерений (определений) | 0.10 | $M_t = \sqrt{(0.07^2 + 0.07^2)} = 0.10$ |
| н5У | – | – | 493584.00 | 1322290.50 | Метод спутниковых геодезических измерений (определений) | 0.10 | $M_t = \sqrt{(0.07^2 + 0.07^2)} = 0.10$ |
| н6У | – | – | 493571.19 | 1322287.32 | Метод спутниковых геодезических измерений (определений) | 0.10 | $M_t = \sqrt{(0.07^2 + 0.07^2)} = 0.10$ |
| н1У | – | – | 493555.19 | 1322281.96 | Метод спутниковых геодезических измерений (определений) | 0.10 | $M_t = \sqrt{(0.07^2 + 0.07^2)} = 0.10$ |

2. Сведения о частях границ уточняемого земельного участка с кадастровым номером 40:27:010211:10

| Обозначение части границ | | Горизонтальное проложение (S), м | Описание прохождения части границ | Отметка о наличии земельного спора о местоположении границ земельного участка |
|--------------------------|-------|----------------------------------|-----------------------------------|---|
| от т. | до т. | | | |
| 1 | 2 | 3 | 4 | 5 |
| н1У | н2У | 58.29 | – | – |
| н2У | н3У | 17.00 | – | – |
| н3У | н4У | 13.19 | – | – |
| н4У | н5У | 56.49 | – | – |
| н5У | н6У | 13.20 | – | – |
| н6У | н1У | 16.87 | – | – |

3. Характеристики уточняемого земельного участка с кадастровым номером 40:27:010211:10

| № п/п | Наименование характеристики | Значение характеристики |
|-------|--|--|
| 1 | 2 | 3 |
| 1 | Площадь земельного участка ± величина погрешности определения площади ($P \pm \Delta P$), м ² | 1735 кв.м ± 8.48 кв.м |
| 2 | Формула, примененная для расчета предельной допустимой погрешности определения площади земельного участка (ΔP), м ² | $\Delta P = 2 * 0.10 * \sqrt{1735 * ((1 + 1.31^2)/(2 * 1.31))} = 8.48$ |
| 3 | Иные сведения | – |

Сведения об уточняемых земельных участках, необходимые для исправления реестровых ошибок в сведениях о местоположении их границ

1. Сведения о характерных точках границы уточняемого земельного участка с кадастровым номером 40:27:010211:15

| Обозначение характерных точек границ | Существующие координаты, м | | Уточненные координаты, м | | Метод определения координат | Средняя квадратическая погрешность определения координат точки (M_t), м | Формулы, примененные для расчета средней квадратической погрешности определения координат характерной точки (M_t), м |
|--------------------------------------|----------------------------|---|--------------------------|------------|---|---|--|
| | X | Y | X | Y | | | |
| 1 | 2 | 3 | 4 | 5 | 6 | 7 | 8 |
| н7У | – | – | 493769.84 | 1322288.16 | Метод спутниковых геодезических измерений (определений) | 0.10 | $M_t = \sqrt{(0.07^2 + 0.07^2)} = 0.10$ |
| н8У | – | – | 493753.17 | 1322337.18 | Метод спутниковых геодезических измерений (определений) | 0.10 | $M_t = \sqrt{(0.07^2 + 0.07^2)} = 0.10$ |
| н9У | – | – | 493736.31 | 1322332.80 | Метод спутниковых | 0.10 | $M_t = \sqrt{(0.07^2 + 0.07^2)} = 0.10$ |

| | | | | | | | |
|------|---|---|-----------|------------|---|------|---|
| | | | | | геодезических измерений (определений) | | |
| н10У | – | – | 493752.24 | 1322283.30 | Метод спутниковых геодезических измерений (определений) | 0.10 | $M_t = \sqrt{(0.07^2 + 0.07^2)} = 0.10$ |
| н7У | – | – | 493769.84 | 1322288.16 | Метод спутниковых геодезических измерений (определений) | 0.10 | $M_t = \sqrt{(0.07^2 + 0.07^2)} = 0.10$ |

2. Сведения о частях границ уточняемого земельного участка с кадастровым номером 40:27:010211:15

| Обозначение части границ | | Горизонтальное проложение (S), м | Описание прохождения части границ | Отметка о наличии земельного спора о местоположении границ земельного участка |
|--------------------------|-------|----------------------------------|-----------------------------------|---|
| от т. | до т. | | | |
| 1 | 2 | 3 | 4 | 5 |
| н7У | н8У | 51.78 | – | – |
| н8У | н9У | 17.42 | – | – |
| н9У | н10У | 52.00 | – | – |
| н10У | н7У | 18.26 | – | – |

3. Характеристики уточняемого земельного участка с кадастровым номером 40:27:010211:15

| № п/п | Наименование характеристики | Значение характеристики |
|-------|--|--|
| 1 | 2 | 3 |
| 1 | Площадь земельного участка ± величина погрешности определения площади ($P \pm \Delta P$), м ² | 924 кв.м ± 6.42 кв.м |
| 2 | Формула, примененная для расчета предельной допустимой погрешности определения площади земельного участка (ΔP), м ² | $\Delta P = 2 * 0.10 * \sqrt{924 * \sqrt{(1 + 1.61^2)/(2 * 1.61)}} = 6.42$ |
| 3 | Иные сведения | – |

Сведения об уточняемых земельных участках, необходимые для исправления реестровых ошибок в сведениях о местоположении их границ

1. Сведения о характерных точках границы уточняемого земельного участка с кадастровым номером 40:27:010211:19

Зона № 1

| Обозначение характерных точек границ | Существующие координаты, м | | Уточненные координаты, м | | Метод определения координат | Средняя квадратическая погрешность определения координат характерной точки (M _i), м | Формулы, примененные для расчета средней квадратической погрешности определения координат характерной точки (M _i), м |
|--------------------------------------|----------------------------|---|--------------------------|------------|---|---|--|
| | X | Y | X | Y | | | |
| 1 | 2 | 3 | 4 | 5 | 6 | 7 | 8 |
| н11У | – | – | 493539.43 | 1322277.58 | Метод спутниковых геодезических измерений (определений) | 0.10 | $M_t = \sqrt{(0.07^2 + 0.07^2)} = 0.10$ |
| н12У | – | – | 493538.88 | 1322278.87 | Метод спутниковых геодезических измерений (определений) | 0.10 | $M_t = \sqrt{(0.07^2 + 0.07^2)} = 0.10$ |
| н13У | – | – | 493511.34 | 1322271.04 | Метод спутниковых геодезических измерений (определений) | 0.10 | $M_t = \sqrt{(0.07^2 + 0.07^2)} = 0.10$ |
| н14У | – | – | 493516.06 | 1322257.84 | Метод спутниковых геодезических измерений (определений) | 0.10 | $M_t = \sqrt{(0.07^2 + 0.07^2)} = 0.10$ |
| н15У | – | – | 493517.43 | 1322253.57 | Метод спутниковых геодезических измерений (определений) | 0.10 | $M_t = \sqrt{(0.07^2 + 0.07^2)} = 0.10$ |
| н16У | – | – | 493527.26 | 1322256.72 | Метод спутниковых | 0.10 | $M_t = \sqrt{(0.07^2 + 0.07^2)} = 0.10$ |

| | | | | | | | |
|------|---|---|-----------|------------|---|------|----------------------------------|
| | | | | | геодезических измерений (определений) | | |
| н17У | – | – | 493544.31 | 1322262.16 | Метод спутниковых геодезических измерений (определений) | 0.10 | $Mt=\sqrt{(0.07^2+0.07^2)}=0.10$ |
| н11У | – | – | 493539.43 | 1322277.58 | Метод спутниковых геодезических измерений (определений) | 0.10 | $Mt=\sqrt{(0.07^2+0.07^2)}=0.10$ |

2. Сведения о частях границ уточняемого земельного участка с кадастровым номером 40:27:010211:19

| Обозначение части границ | | Горизонтальное проложение (S), м | Описание прохождения части границ | Отметка о наличии земельного спора о местоположении границ земельного участка |
|--------------------------|-------|----------------------------------|-----------------------------------|---|
| от т. | до т. | | | |
| 1 | 2 | 3 | 4 | 5 |
| н11У | н12У | 1.40 | – | – |
| н12У | н13У | 28.63 | – | – |
| н13У | н14У | 14.02 | – | – |
| н14У | н15У | 4.48 | – | – |
| н15У | н16У | 10.32 | – | – |
| н16У | н17У | 17.90 | – | – |
| н17У | н11У | 16.17 | – | – |

3. Характеристики уточняемого земельного участка с кадастровым номером 40:27:010211:19

| № п/п | Наименование характеристики | Значение характеристики |
|-------|--|--|
| 1 | 2 | 3 |
| 1 | Площадь земельного участка ± величина погрешности определения площади ($P \pm \Delta P$), м ² | 512 кв.м ± 4.60 кв.м |
| 2 | Формула, примененная для расчета предельной допустимой погрешности определения площади земельного участка (ΔP), м ² | $\Delta P = 2 * 0.10 * \sqrt{512 * \sqrt{(1 + 1.30^2)/(2 * 1.30)}} = 4.60$ |
| 3 | Иные сведения | – |

Сведения об уточняемых земельных участках, необходимые для исправления реестровых ошибок в сведениях о местоположении их границ

1. Сведения о характерных точках границы уточняемого земельного участка с кадастровым номером 40:27:010211:3

Зона № 1

| Обозначение характерных точек границ | Существующие координаты, м | | Уточненные координаты, м | | Метод определения координат | Средняя квадратическая погрешность определения координат характерной точки (M_t), м | Формулы, примененные для расчета средней квадратической погрешности определения координат характерной точки (M_t), м |
|--------------------------------------|----------------------------|---|--------------------------|------------|---|---|--|
| | X | Y | X | Y | | | |
| 1 | 2 | 3 | 4 | 5 | 6 | 7 | 8 |
| н18У | – | – | 493602.69 | 1322290.92 | Метод спутниковых геодезических измерений (определений) | 0.10 | $Mt=\sqrt{(0.07^2+0.07^2)}=0.10$ |
| н19У | – | – | 493619.57 | 1322243.61 | Метод спутниковых геодезических измерений (определений) | 0.10 | $Mt=\sqrt{(0.07^2+0.07^2)}=0.10$ |
| н4У | – | – | 493603.57 | 1322237.51 | Метод спутниковых геодезических измерений (определений) | 0.10 | $Mt=\sqrt{(0.07^2+0.07^2)}=0.10$ |
| н5У | – | – | 493584.00 | 1322290.50 | Метод спутниковых геодезических измерений (определений) | 0.10 | $Mt=\sqrt{(0.07^2+0.07^2)}=0.10$ |
| н20У | – | – | 493587.93 | 1322291.60 | Метод спутниковых геодезических измерений | 0.10 | $Mt=\sqrt{(0.07^2+0.07^2)}=0.10$ |

| | | | | | | | |
|------|---|---|-----------|------------|---|------|---|
| н21У | – | – | 493589.13 | 1322286.71 | Метод спутниковых геодезических измерений (определений) | 0.10 | $M_t = \sqrt{(0.07^2 + 0.07^2)} = 0.10$ |
| н18У | – | – | 493602.69 | 1322290.92 | Метод спутниковых геодезических измерений (определений) | 0.10 | $M_t = \sqrt{(0.07^2 + 0.07^2)} = 0.10$ |

2. Сведения о частях границ уточняемого земельного участка с кадастровым номером 40:27:010211:3

| Обозначение части границ | | Горизонтальное проложение (S), м | Описание прохождения части границ | Отметка о наличии земельного спора о местоположении границ земельного участка |
|--------------------------|-------|----------------------------------|-----------------------------------|---|
| от т. | до т. | | | |
| 1 | 2 | 3 | 4 | 5 |
| н18У | н19У | 50.23 | – | – |
| н19У | н4У | 17.12 | – | – |
| н4У | н5У | 56.49 | – | – |
| н5У | н20У | 4.08 | – | – |
| н20У | н21У | 5.04 | – | – |
| н21У | н18У | 14.20 | – | – |

3. Характеристики уточняемого земельного участка с кадастровым номером 40:27:010211:3

| № п/п | Наименование характеристики | Значение характеристики |
|-------|--|--|
| 1 | 2 | 3 |
| 1 | Площадь земельного участка ± величина погрешности определения площади ($P \pm \Delta P$), м ² | 903 кв.м ± 6.27 кв.м |
| 2 | Формула, примененная для расчета предельной допустимой погрешности определения площади земельного участка (ΔP), м ² | $\Delta P = 2 * 0.10 * \sqrt{903} * \sqrt{(1 + 1.52^2)/(2 * 1.52^2)} = 6.27$ |
| 3 | Иные сведения | – |

Сведения об уточняемых земельных участках, необходимые для исправления реестровых ошибок в сведениях о местоположении их границ

1. Сведения о характерных точках границы уточняемого земельного участка с кадастровым номером 40:27:010211:21

| Обозначение характерных точек границ | Существующие координаты, м | | Уточненные координаты, м | | Метод определения координат | Средняя квадратическая погрешность определения координат характерной точки (M_t), м | Формулы, примененные для расчета средней квадратической погрешности определения координат характерной точки (M_t), м |
|--------------------------------------|----------------------------|---|--------------------------|------------|---|---|--|
| | X | Y | X | Y | | | |
| 1 | 2 | 3 | 4 | 5 | 6 | 7 | 8 |
| н54У | – | – | 493543.16 | 1322215.84 | Метод спутниковых геодезических измерений (определений) | 0.10 | $M_t = \sqrt{(0.07^2 + 0.07^2)} = 0.10$ |
| н16У | – | – | 493527.26 | 1322256.72 | Метод спутниковых геодезических измерений (определений) | 0.10 | $M_t = \sqrt{(0.07^2 + 0.07^2)} = 0.10$ |
| н15У | – | – | 493517.43 | 1322253.57 | Метод спутниковых геодезических измерений (определений) | 0.10 | $M_t = \sqrt{(0.07^2 + 0.07^2)} = 0.10$ |
| н88У | – | – | 493512.30 | 1322251.92 | Метод спутниковых геодезических измерений (определений) | 0.10 | $M_t = \sqrt{(0.07^2 + 0.07^2)} = 0.10$ |
| н89У | – | – | 493510.71 | 1322248.57 | Метод спутниковых геодезических измерений (определений) | 0.10 | $M_t = \sqrt{(0.07^2 + 0.07^2)} = 0.10$ |
| н90У | – | – | 493524.70 | 1322213.12 | Метод спутниковых | 0.10 | $M_t = \sqrt{(0.07^2 + 0.07^2)} = 0.10$ |

| | | | | | | | |
|------|---|---|-----------|------------|---|------|----------------------------------|
| | | | | | геодезических измерений (определений) | | |
| н91У | – | – | 493528.68 | 1322211.01 | Метод спутниковых геодезических измерений (определений) | 0.10 | $Mt=\sqrt{(0.07^2+0.07^2)}=0.10$ |
| н54У | – | – | 493543.16 | 1322215.84 | Метод спутниковых геодезических измерений (определений) | 0.10 | $Mt=\sqrt{(0.07^2+0.07^2)}=0.10$ |

2. Сведения о частях границ уточняемого земельного участка с кадастровым номером 40:27:010211:21

| Обозначение части границ | | Горизонтальное проложение (S), м | Описание прохождения части границ | Отметка о наличии земельного спора о местоположении границ земельного участка |
|--------------------------|-------|----------------------------------|-----------------------------------|---|
| от т. | до т. | | | |
| 1 | 2 | 3 | 4 | 5 |
| н54У | н16У | 43.86 | – | – |
| н16У | н15У | 10.32 | – | – |
| н15У | н88У | 5.39 | – | – |
| н88У | н89У | 3.71 | – | – |
| н89У | н90У | 38.11 | – | – |
| н90У | н91У | 4.50 | – | – |
| н91У | н54У | 15.26 | – | – |

3. Характеристики уточняемого земельного участка с кадастровым номером 40:27:010211:21

| № п/п | Наименование характеристики | Значение характеристики |
|-------|--|--|
| 1 | 2 | 3 |
| 1 | Площадь земельного участка ± величина погрешности определения площади ($P \pm \Delta P$), м ² | 795 кв.м ± 5.81 кв.м |
| 2 | Формула, примененная для расчета предельной допустимой погрешности определения площади земельного участка (ΔP), м ² | $\Delta P = 2 * 0.10 * \sqrt{795} * \sqrt{((1 + 1.41^2)/(2 * 1.41))} = 5.81$ |
| 3 | Иные сведения | – |

Описание местоположения здания, сооружения, объекта незавершенного строительства на земельном участке

1. Сведения о характерных точках контура
вид объекта недвижимости (здание, сооружение, объект незавершенного строительства) Здание
кадастровый номер (обозначение) 40:27:010211:61
Зона № 1

| Номер контура | Номера характерных точек контура | Существующие | | | Уточненные | | | Метод определения координат | Средняя квадратическая погрешность определения координат характерной точки (Mt), м | Формулы, примененные для расчета средней квадратической погрешности определения координат характерной точки (Mt), м |
|--------------------|----------------------------------|---------------|---|------|---------------|------------|------|---|--|---|
| | | Координаты, м | | R, м | Координаты, м | | R, м | | | |
| | | X | Y | | X | Y | | | | |
| 1 | 2 | 3 | 4 | 5 | 6 | 7 | 8 | 9 | 10 | 11 |
| 40:27:010211:61(1) | н10 | – | – | – | 493797.53 | 1322300.59 | – | Метод спутниковых геодезических измерений (определений) | 0.10 | $Mt=\sqrt{(0.07^2+0.07^2)}=0.10$ |
| 40:27:010211:61(1) | н20 | – | – | – | 493794.12 | 1322307.60 | – | Метод спутниковых геодезических измерений (определений) | 0.10 | $Mt=\sqrt{(0.07^2+0.07^2)}=0.10$ |
| 40:27:010211:61(1) | н30 | – | – | – | 493788.81 | 1322305.07 | – | Метод спутниковых геодезических измерений (определений) | 0.10 | $Mt=\sqrt{(0.07^2+0.07^2)}=0.10$ |
| 40:27:010211:61(1) | н40 | – | – | – | 493792.19 | 1322298.09 | – | Метод спутниковых геодезических измерений (определений) | 0.10 | $Mt=\sqrt{(0.07^2+0.07^2)}=0.10$ |

| | | | | | | | | | | |
|------------------------|-----|---|---|---|---------------|----------------|---|---|------|----------------------------------|
| 40:27:01 0211:61(1) | н10 | - | - | - | 493797.5 3 | 1322300. 59 | - | Метод спутниковых геодезических измерений (определений) | 0.10 | $Mt=\sqrt{(0.07^2+0.07^2)}=0.10$ |
|------------------------|-----|---|---|---|---------------|----------------|---|---|------|----------------------------------|

2. Характеристики здания, сооружения, объекта незавершенного строительства с кадастровым номером (обозначением) 40:27:010211:61

| № п/п | Наименование характеристики | Значение характеристики |
|-------|--|---|
| 1 | 2 | 3 |
| 1 | Вид объекта недвижимости | Здание |
| 2 | Ранее присвоенный государственный учетный номер здания, сооружения, объекта незавершенного строительства (кадастровый, инвентарный или условный номер) | - |
| 3 | Кадастровый номер земельного участка (земельных участков), в границах которого (которых) расположено здание, сооружение, объект незавершенного строительства | - |
| 4 | Номер кадастрового квартала (кадастровых кварталов), в пределах которого (которых) расположено здание, сооружение, объект незавершенного строительства | - |
| 5 | Адрес здания, сооружения, объекта незавершенного строительства | Калужская обл, Обнинск г, с/т "Железнодорожник" тер, 3 уч |
| | Местоположение здания, сооружения, объекта незавершенного строительства | - |
| | Дополнительные сведения о местоположении | - |
| 6 | Иные сведения | - |

Описание местоположения здания, сооружения, объекта незавершенного строительства на земельном участке

1. Сведения о характерных точках контура
вид объекта недвижимости (здание, сооружение, объект незавершенного строительства) Здание
кадастровый номер (обозначение) 40:27:010211:60
Зона № 1

| Номер контура | Номера характерных точек контура | Существующие | | | Уточненные | | | Метод определения координат | Средняя квадратическая погрешность определения координат характерной точки (Mt), м | Формулы, примененные для расчета средней квадратической погрешности определения координат характерной точки (Mt), м |
|------------------------|----------------------------------|---------------|---|------|---------------|----------------|------|---|--|---|
| | | Координаты, м | | R, м | Координаты, м | | R, м | | | |
| | | X | Y | | X | Y | | | | |
| 1 | 2 | 3 | 4 | 5 | 6 | 7 | 8 | 9 | 10 | 11 |
| 40:27:01 0211:60(1) | н50 | - | - | - | 493631.6 5 | 1322253. 23 | - | Метод спутниковых геодезических измерений (определений) | 0.10 | $Mt=\sqrt{(0.07^2+0.07^2)}=0.10$ |
| 40:27:01 0211:60(1) | н60 | - | - | - | 493629.7 2 | 1322260. 46 | - | Метод спутниковых геодезических измерений (определений) | 0.10 | $Mt=\sqrt{(0.07^2+0.07^2)}=0.10$ |
| 40:27:01 0211:60(1) | н70 | - | - | - | 493619.8 9 | 1322257. 70 | - | Метод спутниковых геодезических измерений (определений) | 0.10 | $Mt=\sqrt{(0.07^2+0.07^2)}=0.10$ |
| 40:27:01 0211:60(1) | н80 | - | - | - | 493621.8 8 | 1322250. 62 | - | Метод спутниковых геодезических измерений (определений) | 0.10 | $Mt=\sqrt{(0.07^2+0.07^2)}=0.10$ |
| 40:27:01 0211:60(1) | н50 | - | - | - | 493631.6 5 | 1322253. 23 | - | Метод спутниковых геодезических измерений (определений) | 0.10 | $Mt=\sqrt{(0.07^2+0.07^2)}=0.10$ |

2. Характеристики здания, сооружения, объекта незавершенного строительства с кадастровым номером (обозначением) 40:27:010211:60

| № п/п | Наименование характеристики | Значение характеристики |
|-------|-----------------------------|-------------------------|
|-------|-----------------------------|-------------------------|

| 1 | 2 | 3 |
|---|--|--|
| 1 | Вид объекта недвижимости | Здание |
| 2 | Ранее присвоенный государственный учетный номер здания, сооружения, объекта незавершенного строительства (кадастровый, инвентарный или условный номер) | – |
| 3 | Кадастровый номер земельного участка (земельных участков), в границах которого (которых) расположено здание, сооружение, объект незавершенного строительства | – |
| 4 | Номер кадастрового квартала (кадастровых кварталов), в пределах которого (которых) расположено здание, сооружение, объект незавершенного строительства | – |
| 5 | Адрес здания, сооружения, объекта незавершенного строительства | Калужская обл, Обнинск г, СТ "Железнодорожник" тер, 7 уч |
| | Местоположение здания, сооружения, объекта незавершенного строительства | – |
| | Дополнительные сведения о местоположении | – |
| 6 | Иные сведения | – |

Описание местоположения здания, сооружения, объекта незавершенного строительства на земельном участке

**1. Сведения о характерных точках контура
вид объекта недвижимости (здание, сооружение, объект незавершенного строительства) Здание
кадастровый номер (обозначение) 40:27:010211:59
Зона № 1**

| Номер контура | Номера характерных точек контура | Существующие | | | Уточненные | | | Метод определения координат | Средняя квадратическая погрешность определения координат характерной точки (M _t), м | Формулы, примененные для расчета средней квадратической погрешности определения координат характерной точки (M _t), м |
|--------------------|----------------------------------|---------------|---|------|---------------|------------|------|---|---|--|
| | | Координаты, м | | R, м | Координаты, м | | R, м | | | |
| | | X | Y | | X | Y | | | | |
| 1 | 2 | 3 | 4 | 5 | 6 | 7 | 8 | 9 | 10 | 11 |
| 40:27:010211:59(1) | н90 | – | – | – | 493352.62 | 1322181.50 | – | Метод спутниковых геодезических измерений (определений) | 0.10 | $M_t = \sqrt{(0.07^2 + 0.07^2)} = 0.10$ |
| 40:27:010211:59(1) | н100 | – | – | – | 493350.23 | 1322183.97 | – | Метод спутниковых геодезических измерений (определений) | 0.10 | $M_t = \sqrt{(0.07^2 + 0.07^2)} = 0.10$ |
| 40:27:010211:59(1) | н110 | – | – | – | 493345.80 | 1322179.48 | – | Метод спутниковых геодезических измерений (определений) | 0.10 | $M_t = \sqrt{(0.07^2 + 0.07^2)} = 0.10$ |
| 40:27:010211:59(1) | н120 | – | – | – | 493348.26 | 1322177.15 | – | Метод спутниковых геодезических измерений (определений) | 0.10 | $M_t = \sqrt{(0.07^2 + 0.07^2)} = 0.10$ |
| 40:27:010211:59(1) | н90 | – | – | – | 493352.62 | 1322181.50 | – | Метод спутниковых геодезических измерений (определений) | 0.10 | $M_t = \sqrt{(0.07^2 + 0.07^2)} = 0.10$ |

2. Характеристики здания, сооружения, объекта незавершенного строительства с кадастровым номером (обозначением) 40:27:010211:59

| № п/п | Наименование характеристики | Значение характеристики |
|-------|--|-------------------------|
| 1 | 2 | 3 |
| 1 | Вид объекта недвижимости | Здание |
| 2 | Ранее присвоенный государственный учетный номер здания, сооружения, объекта незавершенного строительства (кадастровый, инвентарный или условный номер) | – |
| 3 | Кадастровый номер земельного участка (земельных участков), в границах которого | – |

| | | |
|---|--|---|
| | (которых) расположено здание, сооружение, объект незавершенного строительства | |
| 4 | Номер кадастрового квартала (кадастровых кварталов), в пределах которого (которых) расположено здание, сооружение, объект незавершенного строительства | – |
| 5 | Адрес здания, сооружения, объекта незавершенного строительства | Калужская обл, Обнинск г, Ст "Железнодорожник" тер, 34 уч |
| | Местоположение здания, сооружения, объекта незавершенного строительства | – |
| | Дополнительные сведения о местоположении | – |
| 6 | Иные сведения | – |

Описание местоположения здания, сооружения, объекта незавершенного строительства на земельном участке

**1. Сведения о характерных точках контура
вид объекта недвижимости (здание, сооружение, объект незавершенного строительства) Здание
кадастровый номер (обозначение) 40:27:010211:51
Зона № 1**

| Номер контура | Номера характерных точек контура | Существующие | | | Уточненные | | | Метод определения координат | Средняя квадратическая погрешность определения координат характерной точки (Mt), м | Формулы, примененные для расчета средней квадратической погрешности определения координат характерной точки (Mt), м |
|--------------------|----------------------------------|---------------|---|------|---------------|------------|------|---|--|---|
| | | Координаты, м | | R, м | Координаты, м | | R, м | | | |
| | | X | Y | | X | Y | | | | |
| 1 | 2 | 3 | 4 | 5 | 6 | 7 | 8 | 9 | 10 | 11 |
| 40:27:010211:51(1) | n130 | – | – | – | 493421.89 | 1322176.31 | – | Метод спутниковых геодезических измерений (определений) | 0.10 | $Mt=\sqrt{(0.07^2+0.07^2)}=0.10$ |
| 40:27:010211:51(1) | n140 | – | – | – | 493419.41 | 1322181.93 | – | Метод спутниковых геодезических измерений (определений) | 0.10 | $Mt=\sqrt{(0.07^2+0.07^2)}=0.10$ |
| 40:27:010211:51(1) | n150 | – | – | – | 493414.35 | 1322179.70 | – | Метод спутниковых геодезических измерений (определений) | 0.10 | $Mt=\sqrt{(0.07^2+0.07^2)}=0.10$ |
| 40:27:010211:51(1) | n160 | – | – | – | 493416.95 | 1322173.80 | – | Метод спутниковых геодезических измерений (определений) | 0.10 | $Mt=\sqrt{(0.07^2+0.07^2)}=0.10$ |
| 40:27:010211:51(1) | n130 | – | – | – | 493421.89 | 1322176.31 | – | Метод спутниковых геодезических измерений (определений) | 0.10 | $Mt=\sqrt{(0.07^2+0.07^2)}=0.10$ |

2. Характеристики здания, сооружения, объекта незавершенного строительства с кадастровым номером (обозначением) 40:27:010211:51

| № п/п | Наименование характеристики | Значение характеристики |
|-------|--|--|
| 1 | 2 | 3 |
| 1 | Вид объекта недвижимости | Здание |
| 2 | Ранее присвоенный государственный учетный номер здания, сооружения, объекта незавершенного строительства (кадастровый, инвентарный или условный номер) | – |
| 3 | Кадастровый номер земельного участка (земельных участков), в границах которого (которых) расположено здание, сооружение, объект незавершенного строительства | – |
| 4 | Номер кадастрового квартала (кадастровых кварталов), в пределах которого (которых) расположено здание, сооружение, объект незавершенного строительства | – |
| 5 | Адрес здания, сооружения, объекта незавершенного строительства | Калужская обл, Обнинск г, Железнодорожник снт, 27 уч |

| | Местоположение здания, сооружения, объекта незавершенного строительства | – | | | | | | | | |
|--|--|---------------|---|------|---------------|------------|------|---|--|---|
| | Дополнительные сведения о местоположении | – | | | | | | | | |
| 6 | Иные сведения | – | | | | | | | | |
| Описание местоположения здания, сооружения, объекта незавершенного строительства на земельном участке | | | | | | | | | | |
| 1. Сведения о характерных точках контура | | | | | | | | | | |
| вид объекта недвижимости (здание, сооружение, объект незавершенного строительства) <u>Здание</u> кадастровый номер (обозначение) <u>40:27:010211:64</u> Зона № 1 | | | | | | | | | | |
| Номер контура | Номера характерных точек контура | Существующие | | | Уточненные | | | Метод определения координат | Средняя квадратическая погрешность определения координат характерной точки (Mt), м | Формулы, примененные для расчета средней квадратической погрешности определения координат характерной точки (Mt), м |
| | | Координаты, м | | R, м | Координаты, м | | R, м | | | |
| | | X | Y | | X | Y | | | | |
| 1 | 2 | 3 | 4 | 5 | 6 | 7 | 8 | 9 | 10 | 11 |
| 40:27:010211:64(1) | н170 | – | – | – | 493734.00 | 1322280.37 | – | Метод спутниковых геодезических измерений (определений) | 0.10 | $Mt=\sqrt{(0.07^2+0.07^2)}=0.10$ |
| 40:27:010211:64(1) | н180 | – | – | – | 493729.67 | 1322294.01 | – | Метод спутниковых геодезических измерений (определений) | 0.10 | $Mt=\sqrt{(0.07^2+0.07^2)}=0.10$ |
| 40:27:010211:64(1) | н190 | – | – | – | 493721.64 | 1322291.48 | – | Метод спутниковых геодезических измерений (определений) | 0.10 | $Mt=\sqrt{(0.07^2+0.07^2)}=0.10$ |
| 40:27:010211:64(1) | н200 | – | – | – | 493725.83 | 1322277.89 | – | Метод спутниковых геодезических измерений (определений) | 0.10 | $Mt=\sqrt{(0.07^2+0.07^2)}=0.10$ |
| 40:27:010211:64(1) | н170 | – | – | – | 493734.00 | 1322280.37 | – | Метод спутниковых геодезических измерений (определений) | 0.10 | $Mt=\sqrt{(0.07^2+0.07^2)}=0.10$ |
| 2. Характеристики здания, сооружения, объекта незавершенного строительства с кадастровым номером (обозначением) 40:27:010211:64 | | | | | | | | | | |
| № п/п | Наименование характеристики | | Значение характеристики | | | | | | | |
| 1 | 2 | | 3 | | | | | | | |
| 1 | Вид объекта недвижимости | | Здание | | | | | | | |
| 2 | Ранее присвоенный государственный учетный номер здания, сооружения, объекта незавершенного строительства (кадастровый, инвентарный или условный номер) | | – | | | | | | | |
| 3 | Кадастровый номер земельного участка (земельных участков), в границах которого (которых) расположено здание, сооружение, объект незавершенного строительства | | – | | | | | | | |
| 4 | Номер кадастрового квартала (кадастровых кварталов), в пределах которого (которых) расположено здание, сооружение, объект незавершенного строительства | | – | | | | | | | |
| 5 | Адрес здания, сооружения, объекта незавершенного строительства | | Калужская обл, Обнинск г, СТ "Железнодорожник" тер, 30 уч | | | | | | | |
| | Местоположение здания, сооружения, объекта незавершенного строительства | | – | | | | | | | |
| | Дополнительные сведения о местоположении | | – | | | | | | | |
| 6 | Иные сведения | | – | | | | | | | |
| Описание местоположения здания, сооружения, объекта незавершенного строительства на земельном участке | | | | | | | | | | |
| 1. Сведения о характерных точках контура | | | | | | | | | | |
| вид объекта недвижимости (здание, сооружение, объект незавершенного строительства) <u>Здание</u> кадастровый номер (обозначение) <u>40:27:010211:53</u> | | | | | | | | | | |

| Зона № 1 | | | | | | | | | | |
|------------------------|----------------------------------|---------------|---|------|---------------|------------|------|---|--|---|
| Номер контура | Номера характерных точек контура | Существующие | | | Уточненные | | | Метод определения координат | Средняя квадратическая погрешность определения координат характерной точки (Mt), м | Формулы, примененные для расчета средней квадратической погрешности определения координат характерной точки (Mt), м |
| | | Координаты, м | | R, м | Координаты, м | | R, м | | | |
| | | X | Y | | X | Y | | | | |
| 1 | 2 | 3 | 4 | 5 | 6 | 7 | 8 | 9 | 10 | 11 |
| 40:27:01 0211:53(1) | н21О | – | – | – | 493765.24 | 1322290.56 | – | Метод спутниковых геодезических измерений (определений) | 0.10 | $Mt=\sqrt{(0.07^2+0.07^2)}=0.10$ |
| 40:27:01 0211:53(1) | н22О | – | – | – | 493763.27 | 1322297.10 | – | Метод спутниковых геодезических измерений (определений) | 0.10 | $Mt=\sqrt{(0.07^2+0.07^2)}=0.10$ |
| 40:27:01 0211:53(1) | н23О | – | – | – | 493756.09 | 1322294.94 | – | Метод спутниковых геодезических измерений (определений) | 0.10 | $Mt=\sqrt{(0.07^2+0.07^2)}=0.10$ |
| 40:27:01 0211:53(1) | н24О | – | – | – | 493758.06 | 1322288.36 | – | Метод спутниковых геодезических измерений (определений) | 0.10 | $Mt=\sqrt{(0.07^2+0.07^2)}=0.10$ |
| 40:27:01 0211:53(1) | н21О | – | – | – | 493765.24 | 1322290.56 | – | Метод спутниковых геодезических измерений (определений) | 0.10 | $Mt=\sqrt{(0.07^2+0.07^2)}=0.10$ |

2. Характеристики здания, сооружения, объекта незавершенного строительства с кадастровым номером (обозначением) 40:27:010211:53

| № п/п | Наименование характеристики | Значение характеристики |
|-------|--|---|
| 1 | 2 | 3 |
| 1 | Вид объекта недвижимости | Здание |
| 2 | Ранее присвоенный государственный учетный номер здания, сооружения, объекта незавершенного строительства (кадастровый, инвентарный или условный номер) | – |
| 3 | Кадастровый номер земельного участка (земельных участков), в границах которого (которых) расположено здание, сооружение, объект незавершенного строительства | – |
| 4 | Номер кадастрового квартала (кадастровых кварталов), в пределах которого (которых) расположено здание, сооружение, объект незавершенного строительства | – |
| 5 | Адрес здания, сооружения, объекта незавершенного строительства | Калужская обл, Обнинск г, Железнодорожник снт, 22 д |
| | Местоположение здания, сооружения, объекта незавершенного строительства | – |
| | Дополнительные сведения о местоположении | – |
| 6 | Иные сведения | – |

Описание местоположения здания, сооружения, объекта незавершенного строительства на земельном участке

1. Сведения о характерных точках контура
вид объекта недвижимости (здание, сооружение, объект незавершенного строительства) Здание
кадастровый номер (обозначение) 40:27:010211:54
Зона № 1

| Номер контура | Номера характерных точек контура | Существующие | | Уточненные | | Метод определения координат | Средняя квадратическая погрешность | Формулы, примененные для расчета средней квадратической погрешности |
|---------------|----------------------------------|---------------|------|---------------|------|-----------------------------|------------------------------------|---|
| | | Координаты, м | R, м | Координаты, м | R, м | | | |

| | | X | Y | | X | Y | | | определения координат характерной точки (Mt), м | определения координат характерной точки (Mt), м |
|------------------------|------|---|---|---|-----------|------------|---|---|---|---|
| 1 | 2 | 3 | 4 | 5 | 6 | 7 | 8 | 9 | 10 | 11 |
| 40:27:01 0211:54(1) | н250 | – | – | – | 493499.02 | 1322251.43 | – | Метод спутниковых геодезических измерений (определений) | 0.10 | $Mt=\sqrt{(0.07^2+0.07^2)}=0.10$ |
| 40:27:01 0211:54(1) | н260 | – | – | – | 493497.28 | 1322255.94 | – | Метод спутниковых геодезических измерений (определений) | 0.10 | $Mt=\sqrt{(0.07^2+0.07^2)}=0.10$ |
| 40:27:01 0211:54(1) | н270 | – | – | – | 493489.73 | 1322253.01 | – | Метод спутниковых геодезических измерений (определений) | 0.10 | $Mt=\sqrt{(0.07^2+0.07^2)}=0.10$ |
| 40:27:01 0211:54(1) | н280 | – | – | – | 493491.29 | 1322248.64 | – | Метод спутниковых геодезических измерений (определений) | 0.10 | $Mt=\sqrt{(0.07^2+0.07^2)}=0.10$ |
| 40:27:01 0211:54(1) | н250 | – | – | – | 493499.02 | 1322251.43 | – | Метод спутниковых геодезических измерений (определений) | 0.10 | $Mt=\sqrt{(0.07^2+0.07^2)}=0.10$ |

2. Характеристики здания, сооружения, объекта незавершенного строительства с кадастровым номером (обозначением) 40:27:010211:54

| № п/п | Наименование характеристики | Значение характеристики |
|-------|--|--|
| 1 | 2 | 3 |
| 1 | Вид объекта недвижимости | Здание |
| 2 | Ранее присвоенный государственный учетный номер здания, сооружения, объекта незавершенного строительства (кадастровый, инвентарный или условный номер) | – |
| 3 | Кадастровый номер земельного участка (земельных участков), в границах которого (которых) расположено здание, сооружение, объект незавершенного строительства | – |
| 4 | Номер кадастрового квартала (кадастровых кварталов), в пределах которого (которых) расположено здание, сооружение, объект незавершенного строительства | – |
| 5 | Адрес здания, сооружения, объекта незавершенного строительства | Калужская обл, Обнинск г, Железнодорожник снт, 15 строение |
| | Местоположение здания, сооружения, объекта незавершенного строительства | – |
| | Дополнительные сведения о местоположении | – |
| 6 | Иные сведения | – |

Схема границ земельных участков



Масштаб 1:1000
Система координат: МСК -40

Условные обозначения и знаки:








| | |
|--|---|
|  | -границы земельных участков в отношении которых проводились комплексные кадастровые работы |
|  | -границы земельных участков, сведения о которых внесены в ЕГРН, но в отношении которых комплексные кадастровые работы не выполнялись |
|  | -границы кадастрового деления |
|  | -контуры зданий, сооружений, объектов незавершенного строительства, сведения о которых внесены в ЕГРН, но в отношении которых комплексные кадастровые работы не выполнялись |
|  | -границы муниципальных образований и (или) граница населенного пункта |
| :38 | -кадастровый номер объекта недвижимости |
| 40:25:100307 | -номер кадастрового квартала |
| n1У о | -обозначение характерной точки границы земельных участков |
| Ж-1 | -обозначение территориальной зоны |
|  | -контуры зданий, сооружений, объектов незавершенного строительства, сведения о которых внесены в ЕГРН, в отношении которых выполнялись комплексные кадастровые работы |
|  | -границы зон с особыми условиями территории |

Схема границ земельных участков



Масштаб 1:1000
Система координат: МСК -40

Условные обозначения и знаки:

| | |
|--------------|---|
| | -границы земельных участков в отношении которых проводились комплексные кадастровые работы |
| | -границы земельных участков, сведения о которых внесены в ЕГРН, но в отношении которых комплексные кадастровые работы не выполнялись |
| | -границы кадастрового деления |
| | -контуры зданий, сооружений, объектов незавершенного строительства, сведения о которых внесены в ЕГРН, но в отношении которых комплексные кадастровые работы не выполнялись |
| | -границы муниципальных образований и (или) граница населенного пункта |
| :38 | -кадастровый номер объекта недвижимости |
| 40:25:100307 | -номер кадастрового квартала |
| н1У о | -обозначение характерной точки границы земельных участков |
| Ж-1 | -обозначение территориальной зоны |
| | -контуры зданий, сооружений, объектов незавершенного строительства, сведения о которых внесены в ЕГРН, в отношении которых выполнялись комплексные кадастровые работы |
| | -границы зон с особыми условиями территории |

Схема границ земельных участков



Масштаб 1:1000
 Система координат: МСК -40
 Условные обозначения и знаки:

| | |
|--------------|---|
| | -границы земельных участков в отношении которых проводились комплексные кадастровые работы |
| | -границы земельных участков, сведения о которых внесены в ЕГРН, но в отношении которых комплексные кадастровые работы не выполнялись |
| | -границы кадастрового деления |
| | -контуры зданий, сооружений, объектов незавершенного строительства, сведения о которых внесены в ЕГРН, но в отношении которых комплексные кадастровые работы не выполнялись |
| | -границы муниципальных образований и (или) граница населенного пункта |
| :38 | -кадастровый номер объекта недвижимости |
| 40:25:100307 | -номер кадастрового квартала |
| n1У о | -обозначение характерной точки границы земельных участков |
| Ж-1 | -обозначение территориальной зоны |
| | -контуры зданий, сооружений, объектов незавершенного строительства, сведения о которых внесены в ЕГРН, в отношении которых выполнялись комплексные кадастровые работы |
| | -границы зон с особыми условиями территории |

Схема границ земельных участков



Масштаб 1:1000
Система координат: МСК -40

Условные обозначения и знаки:








| | |
|--------------|---|
| | -границы земельных участков в отношении которых проводились комплексные кадастровые работы |
| | -границы земельных участков, сведения о которых внесены в ЕГРН, но в отношении которых комплексные кадастровые работы не выполнялись |
| | -границы кадастрового деления |
| | -контуры зданий, сооружений, объектов незавершенного строительства, сведения о которых внесены в ЕГРН, но в отношении которых комплексные кадастровые работы не выполнялись |
| | -границы муниципальных образований и (или) граница населенного пункта |
| 38 | -кадастровый номер объекта недвижимости |
| 40:25:100307 | -номер кадастрового квартала |
| н1У о | -обозначение характерной точки границы земельных участков |
| Ж-1 | -обозначение территориальной зоны |
| | -контуры зданий, сооружений, объектов незавершенного строительства, сведения о которых внесены в ЕГРН, в отношении которых выполнялись комплексные кадастровые работы |
| | -границы зон с особыми условиями территории |

Схема границ земельных участков



Масштаб 1:1000
Система координат: МСК -40

Условные обозначения и знаки:

| | |
|--|---|
|  | -границы земельных участков в отношении которых проводились комплексные кадастровые работы |
|  | -границы земельных участков, сведения о которых внесены в ЕГРН, но в отношении которых комплексные кадастровые работы не выполнялись |
|  | -границы кадастрового деления |
|  | -контуры зданий, сооружений, объектов незавершенного строительства, сведения о которых внесены в ЕГРН, но в отношении которых комплексные кадастровые работы не выполнялись |
|  | -границы муниципальных образований и (или) граница населенного пункта |
| :38 | -кадастровый номер объекта недвижимости |
| 40:25:100307 | -номер кадастрового квартала |
| н1У о | -обозначение характерной точки границы земельных участков |
| Ж-1 | -обозначение территориальной зоны |
|  | -контуры зданий, сооружений, объектов незавершенного строительства, сведения о которых внесены в ЕГРН, в отношении которых выполнялись комплексные кадастровые работы |
|  | -границы зон с особыми условиями территории |