

ОПИСАНИЕ МЕСТОПОЛОЖЕНИЯ ГРАНИЦ

Публичного сервитута объекта «Газопровод низкого давления, адрес местонахождения: Калужская область, г. Обнинск, МКР 23, кадастровый номер 40:27:030512:232»

(наименование объекта, местоположение границ которого описано (далее - объект))

Раздел 1

Сведения об объекте

№ п/п	Характеристики объекта	Описание характеристик
1	2	3
1.	Местоположение объекта	Калужская область, город Обнинск
2.	Площадь объекта +/- величина погрешности определения площади (P +/- Дельта P)	8923 +/- 24 м ²
3.	Иные характеристики объекта	-

Раздел 2

Сведения о местоположении границ объекта

1. Система координат МСК-40

2. Сведения о характерных точках границ объекта

Обозначение характерных точек границ	Координаты, м		Метод определения координат характерной точки	Средняя квадратическая погрешность положения характерной точки (Mt), м	Описание обозначения точки на местности (при наличии)
	X	Y			
1	2	3	4	5	6
140	495720.52	1322448.49	Метод спутниковых геодезических измерений (определений)	0.10	Закрепление отсутствует
141	495711.39	1322446.40	Метод спутниковых геодезических измерений (определений)	0.10	Закрепление отсутствует
142	495710.50	1322450.30	Метод спутниковых геодезических измерений (определений)	0.10	Закрепление отсутствует
143	495716.04	1322451.56	Метод спутниковых геодезических измерений (определений)	0.10	Закрепление отсутствует
144	495719.62	1322452.38	Метод спутниковых геодезических измерений (определений)	0.10	Закрепление отсутствует
145	495716.18	1322467.29	Метод спутниковых геодезических измерений (определений)	0.10	Закрепление отсутствует
146	495712.61	1322466.47	Метод спутниковых геодезических измерений (определений)	0.10	Закрепление отсутствует
147	495707.09	1322465.21	Метод спутниковых геодезических измерений (определений)	0.10	Закрепление отсутствует
148	495706.20	1322469.11	Метод спутниковых геодезических измерений (определений)	0.10	Закрепление отсутствует
149	495711.72	1322470.37	Метод спутниковых геодезических измерений (определений)	0.10	Закрепление отсутствует
150	495715.28	1322471.18	Метод спутниковых геодезических измерений (определений)	0.10	Закрепление отсутствует

2. Сведения о характерных точках границ объекта					
Обозначение характерных точек границ	Координаты, м		Метод определения координат характерной точки	Средняя квадратическая погрешность положения характерной точки (Mt), м	Описание обозначения точки на местности (при наличии)
	X	Y			
1	2	3	4	5	6
151	495711.90	1322485.66	Метод спутниковых геодезических измерений (определений)	0.10	Закрепление отсутствует
152	495708.36	1322484.85	Метод спутниковых геодезических измерений (определений)	0.10	Закрепление отсутствует
153	495702.89	1322483.60	Метод спутниковых геодезических измерений (определений)	0.10	Закрепление отсутствует
154	495702.00	1322487.50	Метод спутниковых геодезических измерений (определений)	0.10	Закрепление отсутствует
155	495707.47	1322488.75	Метод спутниковых геодезических измерений (определений)	0.10	Закрепление отсутствует
156	495710.99	1322489.55	Метод спутниковых геодезических измерений (определений)	0.10	Закрепление отсутствует
157	495710.30	1322492.59	Метод спутниковых геодезических измерений (определений)	0.10	Закрепление отсутствует
158	495706.55	1322491.81	Метод спутниковых геодезических измерений (определений)	0.10	Закрепление отсутствует
159	495704.52	1322501.39	Метод спутниковых геодезических измерений (определений)	0.10	Закрепление отсутствует
160	495708.44	1322502.22	Метод спутниковых геодезических измерений (определений)	0.10	Закрепление отсутствует
161	495709.64	1322496.53	Метод спутниковых геодезических измерений (определений)	0.10	Закрепление отсутствует
162	495711.39	1322496.90	Метод спутниковых геодезических измерений (определений)	0.10	Закрепление отсутствует
163	495724.80	1322499.77	Метод спутниковых геодезических измерений (определений)	0.10	Закрепление отсутствует

2. Сведения о характерных точках границ объекта					
Обозначение характерных точек границ	Координаты, м		Метод определения координат характерной точки	Средняя квадратическая погрешность положения характерной точки (Mt), м	Описание обозначения точки на местности (при наличии)
	X	Y			
1	2	3	4	5	6
164	495724.37	1322501.70	Метод спутниковых геодезических измерений (определений)	0.10	Закрепление отсутствует
165	495723.49	1322505.59	Метод спутниковых геодезических измерений (определений)	0.10	Закрепление отсутствует
166	495727.39	1322506.48	Метод спутниковых геодезических измерений (определений)	0.10	Закрепление отсутствует
167	495728.27	1322502.58	Метод спутниковых геодезических измерений (определений)	0.10	Закрепление отсутствует
168	495728.71	1322500.61	Метод спутниковых геодезических измерений (определений)	0.10	Закрепление отсутствует
169	495742.50	1322503.56	Метод спутниковых геодезических измерений (определений)	0.10	Закрепление отсутствует
170	495742.05	1322505.53	Метод спутниковых геодезических измерений (определений)	0.10	Закрепление отсутствует
171	495741.15	1322509.48	Метод спутниковых геодезических измерений (определений)	0.10	Закрепление отсутствует
172	495745.05	1322510.37	Метод спутниковых геодезических измерений (определений)	0.10	Закрепление отсутствует
173	495745.95	1322506.42	Метод спутниковых геодезических измерений (определений)	0.10	Закрепление отсутствует
174	495746.42	1322504.39	Метод спутниковых геодезических измерений (определений)	0.10	Закрепление отсутствует
175	495762.42	1322507.82	Метод спутниковых геодезических измерений (определений)	0.10	Закрепление отсутствует
176	495761.04	1322514.06	Метод спутниковых геодезических измерений (определений)	0.10	Закрепление отсутствует

2. Сведения о характерных точках границ объекта					
Обозначение характерных точек границ	Координаты, м		Метод определения координат характерной точки	Средняя квадратическая погрешность положения характерной точки (Mt), м	Описание обозначения точки на местности (при наличии)
	X	Y			
1	2	3	4	5	6
177	495764.94	1322514.93	Метод спутниковых геодезических измерений (определений)	0.10	Закрепление отсутствует
178	495767.20	1322504.75	Метод спутниковых геодезических измерений (определений)	0.10	Закрепление отсутствует
179	495771.56	1322484.78	Метод спутниковых геодезических измерений (определений)	0.10	Закрепление отсутствует
180	495775.94	1322464.80	Метод спутниковых геодезических измерений (определений)	0.10	Закрепление отсутствует
181	495786.67	1322467.15	Метод спутниковых геодезических измерений (определений)	0.10	Закрепление отсутствует
182	495797.80	1322469.58	Метод спутниковых геодезических измерений (определений)	0.10	Закрепление отсутствует
183	495795.60	1322479.64	Метод спутниковых геодезических измерений (определений)	0.10	Закрепление отсутствует
184	495783.85	1322476.96	Метод спутниковых геодезических измерений (определений)	0.10	Закрепление отсутствует
185	495781.56	1322487.01	Метод спутниковых геодезических измерений (определений)	0.10	Закрепление отсутствует
186	495785.45	1322487.90	Метод спутниковых геодезических измерений (определений)	0.10	Закрепление отсутствует
187	495786.86	1322481.75	Метод спутниковых геодезических измерений (определений)	0.10	Закрепление отсутствует
188	495796.68	1322483.98	Метод спутниковых геодезических измерений (определений)	0.10	Закрепление отсутствует
189	495801.80	1322485.15	Метод спутниковых геодезических измерений (определений)	0.10	Закрепление отсутствует

2. Сведения о характерных точках границ объекта					
Обозначение характерных точек границ	Координаты, м		Метод определения координат характерной точки	Средняя квадратическая погрешность положения характерной точки (Mt), м	Описание обозначения точки на местности (при наличии)
	X	Y			
1	2	3	4	5	6
190	495800.36	1322491.18	Метод спутниковых геодезических измерений (определений)	0.10	Закрепление отсутствует
191	495804.25	1322492.11	Метод спутниковых геодезических измерений (определений)	0.10	Закрепление отсутствует
192	495806.64	1322482.15	Метод спутниковых геодезических измерений (определений)	0.10	Закрепление отсутствует
193	495799.50	1322480.52	Метод спутниковых геодезических измерений (определений)	0.10	Закрепление отсутствует
194	495802.13	1322468.49	Метод спутниковых геодезических измерений (определений)	0.10	Закрепление отсутствует
195	495807.33	1322445.04	Метод спутниковых геодезических измерений (определений)	0.10	Закрепление отсутствует
196	495861.55	1322456.58	Метод спутниковых геодезических измерений (определений)	0.10	Закрепление отсутствует
197	495849.62	1322514.82	Метод спутниковых геодезических измерений (определений)	0.10	Закрепление отсутствует
198	495837.29	1322575.01	Метод спутниковых геодезических измерений (определений)	0.10	Закрепление отсутствует
199	495841.20	1322575.81	Метод спутниковых геодезических измерений (определений)	0.10	Закрепление отсутствует
200	495853.54	1322515.62	Метод спутниковых геодезических измерений (определений)	0.10	Закрепление отсутствует
201	495865.46	1322457.45	Метод спутниковых геодезических измерений (определений)	0.10	Закрепление отсутствует
202	496009.59	1322491.03	Метод спутниковых геодезических измерений (определений)	0.10	Закрепление отсутствует

2. Сведения о характерных точках границ объекта					
Обозначение характерных точек границ	Координаты, м		Метод определения координат характерной точки	Средняя квадратическая погрешность положения характерной точки (Mt), м	Описание обозначения точки на местности (при наличии)
	X	Y			
1	2	3	4	5	6
203	496006.27	1322507.12	Метод спутниковых геодезических измерений (определений)	0.10	Закрепление отсутствует
204	496005.22	1322506.88	Метод спутниковых геодезических измерений (определений)	0.10	Закрепление отсутствует
205	495992.93	1322560.94	Метод спутниковых геодезических измерений (определений)	0.10	Закрепление отсутствует
206	495992.87	1322561.12	Метод спутниковых геодезических измерений (определений)	0.10	Закрепление отсутствует
207	495991.98	1322563.67	Метод спутниковых геодезических измерений (определений)	0.10	Закрепление отсутствует
208	495928.90	1322549.00	Метод спутниковых геодезических измерений (определений)	0.10	Закрепление отсутствует
209	495932.28	1322531.23	Метод спутниковых геодезических измерений (определений)	0.10	Закрепление отсутствует
210	495929.84	1322530.72	Метод спутниковых геодезических измерений (определений)	0.10	Закрепление отсутствует
211	495932.32	1322518.23	Метод спутниковых геодезических измерений (определений)	0.10	Закрепление отсутствует
212	495900.28	1322511.65	Метод спутниковых геодезических измерений (определений)	0.10	Закрепление отсутствует
213	495899.84	1322513.82	Метод спутниковых геодезических измерений (определений)	0.10	Закрепление отсутствует
214	495902.32	1322516.15	Метод спутниковых геодезических измерений (определений)	0.10	Закрепление отсутствует
215	495927.62	1322521.35	Метод спутниковых геодезических измерений (определений)	0.10	Закрепление отсутствует

2. Сведения о характерных точках границ объекта					
Обозначение характерных точек границ	Координаты, м		Метод определения координат характерной точки	Средняя квадратическая погрешность положения характерной точки (Mt), м	Описание обозначения точки на местности (при наличии)
	X	Y			
1	2	3	4	5	6
216	495925.14	1322533.84	Метод спутниковых геодезических измерений (определений)	0.10	Закрепление отсутствует
217	495927.61	1322534.35	Метод спутниковых геодезических измерений (определений)	0.10	Закрепление отсутствует
218	495924.62	1322550.09	Метод спутниковых геодезических измерений (определений)	0.10	Закрепление отсутствует
219	495924.52	1322550.49	Метод спутниковых геодезических измерений (определений)	0.10	Закрепление отсутствует
220	495927.36	1322552.75	Метод спутниковых геодезических измерений (определений)	0.10	Закрепление отсутствует
221	495990.87	1322567.52	Метод спутниковых геодезических измерений (определений)	0.10	Закрепление отсутствует
222	495988.19	1322578.93	Метод спутниковых геодезических измерений (определений)	0.10	Закрепление отсутствует
223	495994.39	1322580.32	Метод спутниковых геодезических измерений (определений)	0.10	Закрепление отсутствует
224	495987.39	1322613.60	Метод спутниковых геодезических измерений (определений)	0.10	Закрепление отсутствует
225	496006.96	1322617.88	Метод спутниковых геодезических измерений (определений)	0.10	Закрепление отсутствует
226	496005.57	1322625.03	Метод спутниковых геодезических измерений (определений)	0.10	Закрепление отсутствует
227	496009.50	1322625.80	Метод спутниковых геодезических измерений (определений)	0.10	Закрепление отсутствует
228	496011.63	1322614.81	Метод спутниковых геодезических измерений (определений)	0.10	Закрепление отсутствует

2. Сведения о характерных точках границ объекта					
Обозначение характерных точек границ	Координаты, м		Метод определения координат характерной точки	Средняя квадратическая погрешность положения характерной точки (Mt), м	Описание обозначения точки на местности (при наличии)
	X	Y			
1	2	3	4	5	6
229	495992.13	1322610.54	Метод спутниковых геодезических измерений (определений)	0.10	Закрепление отсутствует
230	495999.12	1322577.28	Метод спутниковых геодезических измерений (определений)	0.10	Закрепление отсутствует
231	495993.02	1322575.91	Метод спутниковых геодезических измерений (определений)	0.10	Закрепление отсутствует
232	495995.02	1322567.34	Метод спутниковых геодезических измерений (определений)	0.10	Закрепление отсутствует
233	495995.19	1322566.60	Метод спутниковых геодезических измерений (определений)	0.10	Закрепление отсутствует
234	495996.78	1322562.07	Метод спутниковых геодезических измерений (определений)	0.10	Закрепление отсутствует
235	495996.83	1322561.83	Метод спутниковых геодезических измерений (определений)	0.10	Закрепление отсутствует
236	496008.23	1322511.68	Метод спутниковых геодезических измерений (определений)	0.10	Закрепление отсутствует
237	496009.36	1322511.94	Метод спутниковых геодезических измерений (определений)	0.10	Закрепление отсутствует
238	496013.49	1322491.96	Метод спутниковых геодезических измерений (определений)	0.10	Закрепление отсутствует
239	496027.60	1322495.43	Метод спутниковых геодезических измерений (определений)	0.10	Закрепление отсутствует
240	496045.30	1322424.18	Метод спутниковых геодезических измерений (определений)	0.10	Закрепление отсутствует
241	496058.69	1322361.85	Метод спутниковых геодезических измерений (определений)	0.10	Закрепление отсутствует

2. Сведения о характерных точках границ объекта					
Обозначение характерных точек границ	Координаты, м		Метод определения координат характерной точки	Средняя квадратическая погрешность положения характерной точки (Mt), м	Описание обозначения точки на местности (при наличии)
	X	Y			
1	2	3	4	5	6
242	496068.47	1322317.92	Метод спутниковых геодезических измерений (определений)	0.10	Закрепление отсутствует
243	496064.57	1322317.05	Метод спутниковых геодезических измерений (определений)	0.10	Закрепление отсутствует
244	496055.21	1322359.07	Метод спутниковых геодезических измерений (определений)	0.10	Закрепление отсутствует
245	496043.74	1322356.72	Метод спутниковых геодезических измерений (определений)	0.10	Закрепление отсутствует
246	496036.52	1322358.79	Метод спутниковых геодезических измерений (определений)	0.10	Закрепление отсутствует
247	496037.13	1322356.19	Метод спутниковых геодезических измерений (определений)	0.10	Закрепление отсутствует
248	496033.23	1322355.28	Метод спутниковых геодезических измерений (определений)	0.10	Закрепление отсутствует
249	496032.54	1322358.24	Метод спутниковых геодезических измерений (определений)	0.10	Закрепление отсутствует
250	496032.32	1322359.21	Метод спутниковых геодезических измерений (определений)	0.10	Закрепление отсутствует
251	496017.47	1322355.45	Метод спутниковых геодезических измерений (определений)	0.10	Закрепление отсутствует
252	496017.68	1322354.47	Метод спутниковых геодезических измерений (определений)	0.10	Закрепление отсутствует
253	496018.32	1322351.60	Метод спутниковых геодезических измерений (определений)	0.10	Закрепление отсутствует
254	496014.42	1322350.73	Метод спутниковых геодезических измерений (определений)	0.10	Закрепление отсутствует

2. Сведения о характерных точках границ объекта					
Обозначение характерных точек границ	Координаты, м		Метод определения координат характерной точки	Средняя квадратическая погрешность положения характерной точки (Mt), м	Описание обозначения точки на местности (при наличии)
	X	Y			
1	2	3	4	5	6
255	496013.78	1322353.61	Метод спутниковых геодезических измерений (определений)	0.10	Закрепление отсутствует
256	496013.59	1322354.48	Метод спутниковых геодезических измерений (определений)	0.10	Закрепление отсутствует
257	495998.92	1322350.86	Метод спутниковых геодезических измерений (определений)	0.10	Закрепление отсутствует
258	495999.09	1322350.17	Метод спутниковых геодезических измерений (определений)	0.10	Закрепление отсутствует
259	495999.74	1322347.53	Метод спутниковых геодезических измерений (определений)	0.10	Закрепление отсутствует
260	495995.86	1322346.57	Метод спутниковых геодезических измерений (определений)	0.10	Закрепление отсутствует
261	495995.21	1322349.21	Метод спутниковых геодезических измерений (определений)	0.10	Закрепление отсутствует
262	495995.04	1322349.90	Метод спутниковых геодезических измерений (определений)	0.10	Закрепление отсутствует
263	495980.11	1322346.22	Метод спутниковых геодезических измерений (определений)	0.10	Закрепление отсутствует
264	495980.22	1322345.70	Метод спутниковых геодезических измерений (определений)	0.10	Закрепление отсутствует
265	495980.76	1322343.28	Метод спутниковых геодезических измерений (определений)	0.10	Закрепление отсутствует
266	495976.86	1322342.41	Метод спутниковых геодезических измерений (определений)	0.10	Закрепление отсутствует
267	495976.32	1322344.83	Метод спутниковых геодезических измерений (определений)	0.10	Закрепление отсутствует

2. Сведения о характерных точках границ объекта					
Обозначение характерных точек границ	Координаты, м		Метод определения координат характерной точки	Средняя квадратическая погрешность положения характерной точки (Mt), м	Описание обозначения точки на местности (при наличии)
	X	Y			
1	2	3	4	5	6
268	495976.22	1322345.27	Метод спутниковых геодезических измерений (определений)	0.10	Закрепление отсутствует
269	495966.78	1322342.99	Метод спутниковых геодезических измерений (определений)	0.10	Закрепление отсутствует
270	495949.15	1322339.54	Метод спутниковых геодезических измерений (определений)	0.10	Закрепление отсутствует
271	495949.29	1322338.96	Метод спутниковых геодезических измерений (определений)	0.10	Закрепление отсутствует
272	495949.88	1322336.36	Метод спутниковых геодезических измерений (определений)	0.10	Закрепление отсутствует
273	495945.99	1322335.46	Метод спутниковых геодезических измерений (определений)	0.10	Закрепление отсутствует
274	495945.39	1322338.06	Метод спутниковых геодезических измерений (определений)	0.10	Закрепление отсутствует
275	495945.24	1322338.69	Метод спутниковых геодезических измерений (определений)	0.10	Закрепление отсутствует
276	495935.15	1322336.27	Метод спутниковых геодезических измерений (определений)	0.10	Закрепление отсутствует
277	495935.28	1322335.67	Метод спутниковых геодезических измерений (определений)	0.10	Закрепление отсутствует
278	495935.86	1322333.14	Метод спутниковых геодезических измерений (определений)	0.10	Закрепление отсутствует
279	495931.97	1322332.25	Метод спутниковых геодезических измерений (определений)	0.10	Закрепление отсутствует
280	495931.39	1322334.78	Метод спутниковых геодезических измерений (определений)	0.10	Закрепление отсутствует

2. Сведения о характерных точках границ объекта					
Обозначение характерных точек границ	Координаты, м		Метод определения координат характерной точки	Средняя квадратическая погрешность положения характерной точки (Mt), м	Описание обозначения точки на местности (при наличии)
	X	Y			
1	2	3	4	5	6
281	495931.25	1322335.36	Метод спутниковых геодезических измерений (определений)	0.10	Закрепление отсутствует
282	495861.45	1322319.47	Метод спутниковых геодезических измерений (определений)	0.10	Закрепление отсутствует
283	495861.61	1322318.75	Метод спутниковых геодезических измерений (определений)	0.10	Закрепление отсутствует
284	495862.22	1322316.08	Метод спутниковых геодезических измерений (определений)	0.10	Закрепление отсутствует
285	495858.32	1322315.19	Метод спутниковых геодезических измерений (определений)	0.10	Закрепление отсутствует
286	495857.71	1322317.86	Метод спутниковых геодезических измерений (определений)	0.10	Закрепление отсутствует
287	495857.55	1322318.58	Метод спутниковых геодезических измерений (определений)	0.10	Закрепление отсутствует
288	495843.43	1322315.37	Метод спутниковых геодезических измерений (определений)	0.10	Закрепление отсутствует
289	495843.57	1322314.72	Метод спутниковых геодезических измерений (определений)	0.10	Закрепление отсутствует
290	495844.17	1322312.12	Метод спутниковых геодезических измерений (определений)	0.10	Закрепление отсутствует
291	495840.27	1322311.23	Метод спутниковых геодезических измерений (определений)	0.10	Закрепление отсутствует
292	495839.67	1322313.83	Метод спутниковых геодезических измерений (определений)	0.10	Закрепление отсутствует
293	495839.53	1322314.47	Метод спутниковых геодезических измерений (определений)	0.10	Закрепление отсутствует

2. Сведения о характерных точках границ объекта					
Обозначение характерных точек границ	Координаты, м		Метод определения координат характерной точки	Средняя квадратическая погрешность положения характерной точки (Mt), м	Описание обозначения точки на местности (при наличии)
	X	Y			
1	2	3	4	5	6
294	495814.41	1322308.61	Метод спутниковых геодезических измерений (определений)	0.10	Закрепление отсутствует
295	495814.58	1322307.84	Метод спутниковых геодезических измерений (определений)	0.10	Закрепление отсутствует
296	495815.20	1322305.13	Метод спутниковых геодезических измерений (определений)	0.10	Закрепление отсутствует
297	495811.30	1322304.24	Метод спутниковых геодезических измерений (определений)	0.10	Закрепление отсутствует
298	495810.68	1322306.95	Метод спутниковых геодезических измерений (определений)	0.10	Закрепление отсутствует
299	495810.50	1322307.76	Метод спутниковых геодезических измерений (определений)	0.10	Закрепление отсутствует
300	495795.59	1322304.72	Метод спутниковых геодезических измерений (определений)	0.10	Закрепление отсутствует
301	495795.80	1322303.78	Метод спутниковых геодезических измерений (определений)	0.10	Закрепление отсутствует
302	495796.47	1322300.85	Метод спутниковых геодезических измерений (определений)	0.10	Закрепление отсутствует
303	495792.57	1322299.96	Метод спутниковых геодезических измерений (определений)	0.10	Закрепление отсутствует
304	495791.90	1322302.89	Метод спутниковых геодезических измерений (определений)	0.10	Закрепление отсутствует
305	495791.68	1322303.86	Метод спутниковых геодезических измерений (определений)	0.10	Закрепление отсутствует
306	495776.98	1322300.37	Метод спутниковых геодезических измерений (определений)	0.10	Закрепление отсутствует

2. Сведения о характерных точках границ объекта					
Обозначение характерных точек границ	Координаты, м		Метод определения координат характерной точки	Средняя квадратическая погрешность положения характерной точки (Mt), м	Описание обозначения точки на местности (при наличии)
	X	Y			
1	2	3	4	5	6
307	495777.19	1322299.47	Метод спутниковых геодезических измерений (определений)	0.10	Закрепление отсутствует
308	495777.87	1322296.61	Метод спутниковых геодезических измерений (определений)	0.10	Закрепление отсутствует
309	495773.98	1322295.69	Метод спутниковых геодезических измерений (определений)	0.10	Закрепление отсутствует
310	495773.30	1322298.54	Метод спутниковых геодезических измерений (определений)	0.10	Закрепление отсутствует
311	495773.08	1322299.45	Метод спутниковых геодезических измерений (определений)	0.10	Закрепление отсутствует
312	495763.15	1322297.09	Метод спутниковых геодезических измерений (определений)	0.10	Закрепление отсутствует
313	495758.12	1322292.57	Метод спутниковых геодезических измерений (определений)	0.10	Закрепление отсутствует
314	495758.27	1322292.10	Метод спутниковых геодезических измерений (определений)	0.10	Закрепление отсутствует
315	495754.37	1322291.21	Метод спутниковых геодезических измерений (определений)	0.10	Закрепление отсутствует
316	495754.27	1322291.65	Метод спутниковых геодезических измерений (определений)	0.10	Закрепление отсутствует
317	495748.20	1322290.20	Метод спутниковых геодезических измерений (определений)	0.10	Закрепление отсутствует
318	495749.49	1322285.00	Метод спутниковых геодезических измерений (определений)	0.10	Закрепление отсутствует
319	495732.03	1322280.87	Метод спутниковых геодезических измерений (определений)	0.10	Закрепление отсутствует

2. Сведения о характерных точках границ объекта					
Обозначение характерных точек границ	Координаты, м		Метод определения координат характерной точки	Средняя квадратическая погрешность положения характерной точки (Mt), м	Описание обозначения точки на местности (при наличии)
	X	Y			
1	2	3	4	5	6
320	495742.72	1322235.65	Метод спутниковых геодезических измерений (определений)	0.10	Закрепление отсутствует
321	495738.83	1322234.73	Метод спутниковых геодезических измерений (определений)	0.10	Закрепление отсутствует
322	495727.68	1322281.91	Метод спутниковых геодезических измерений (определений)	0.10	Закрепление отсутствует
323	495695.91	1322421.84	Метод спутниковых геодезических измерений (определений)	0.10	Закрепление отсутствует
324	495722.69	1322428.65	Метод спутниковых геодезических измерений (определений)	0.10	Закрепление отсутствует
325	495723.75	1322423.45	Метод спутниковых геодезических измерений (определений)	0.10	Закрепление отсутствует
326	495724.38	1322423.60	Метод спутниковых геодезических измерений (определений)	0.10	Закрепление отсутствует
327	495723.87	1322425.76	Метод спутниковых геодезических измерений (определений)	0.10	Закрепление отсутствует
328	495803.43	1322444.18	Метод спутниковых геодезических измерений (определений)	0.10	Закрепление отсутствует
329	495798.66	1322465.68	Метод спутниковых геодезических измерений (определений)	0.10	Закрепление отсутствует
330	495789.48	1322463.67	Метод спутниковых геодезических измерений (определений)	0.10	Закрепление отсутствует
331	495789.77	1322462.34	Метод спутниковых геодезических измерений (определений)	0.10	Закрепление отсутствует
332	495790.49	1322459.05	Метод спутниковых геодезических измерений (определений)	0.10	Закрепление отсутствует

2. Сведения о характерных точках границ объекта					
Обозначение характерных точек границ	Координаты, м		Метод определения координат характерной точки	Средняя квадратическая погрешность положения характерной точки (Mt), м	Описание обозначения точки на местности (при наличии)
	X	Y			
1	2	3	4	5	6
333	495786.58	1322458.20	Метод спутниковых геодезических измерений (определений)	0.10	Закрепление отсутствует
334	495785.86	1322461.48	Метод спутниковых геодезических измерений (определений)	0.10	Закрепление отсутствует
335	495785.57	1322462.81	Метод спутниковых геодезических измерений (определений)	0.10	Закрепление отсутствует
336	495774.84	1322460.46	Метод спутниковых геодезических измерений (определений)	0.10	Закрепление отсутствует
337	495771.08	1322459.64	Метод спутниковых геодезических измерений (определений)	0.10	Закрепление отсутствует
338	495771.39	1322458.22	Метод спутниковых геодезических измерений (определений)	0.10	Закрепление отсутствует
339	495772.13	1322454.86	Метод спутниковых геодезических измерений (определений)	0.10	Закрепление отсутствует
340	495768.22	1322454.00	Метод спутниковых геодезических измерений (определений)	0.10	Закрепление отсутствует
341	495767.48	1322457.37	Метод спутниковых геодезических измерений (определений)	0.10	Закрепление отсутствует
342	495767.17	1322458.78	Метод спутниковых геодезических измерений (определений)	0.10	Закрепление отсутствует
343	495752.10	1322455.48	Метод спутниковых геодезических измерений (определений)	0.10	Закрепление отсутствует
344	495752.43	1322453.98	Метод спутниковых геодезических измерений (определений)	0.10	Закрепление отсутствует
345	495753.19	1322450.53	Метод спутниковых геодезических измерений (определений)	0.10	Закрепление отсутствует

2. Сведения о характерных точках границ объекта					
Обозначение характерных точек границ	Координаты, м		Метод определения координат характерной точки	Средняя квадратическая погрешность положения характерной точки (Mt), м	Описание обозначения точки на местности (при наличии)
	X	Y			
1	2	3	4	5	6
346	495749.28	1322449.67	Метод спутниковых геодезических измерений (определений)	0.10	Закрепление отсутствует
347	495748.52	1322453.13	Метод спутниковых геодезических измерений (определений)	0.10	Закрепление отсутствует
348	495748.19	1322454.63	Метод спутниковых геодезических измерений (определений)	0.10	Закрепление отсутствует
349	495733.81	1322451.48	Метод спутниковых геодезических измерений (определений)	0.10	Закрепление отсутствует
350	495734.16	1322449.91	Метод спутниковых геодезических измерений (определений)	0.10	Закрепление отсутствует
351	495734.97	1322446.38	Метод спутниковых геодезических измерений (определений)	0.10	Закрепление отсутствует
352	495731.07	1322445.49	Метод спутниковых геодезических измерений (определений)	0.10	Закрепление отсутствует
353	495730.27	1322449.02	Метод спутниковых геодезических измерений (определений)	0.10	Закрепление отсутствует
354	495729.90	1322450.61	Метод спутниковых геодезических измерений (определений)	0.10	Закрепление отсутствует
140	495720.52	1322448.49	Метод спутниковых геодезических измерений (определений)	0.10	Закрепление отсутствует
1	495967.83	1322347.36	Метод спутниковых геодезических измерений (определений)	0.10	Закрепление отсутствует
2	495977.26	1322349.63	Метод спутниковых геодезических измерений (определений)	0.10	Закрепление отсутствует
3	495996.02	1322354.26	Метод спутниковых геодезических измерений (определений)	0.10	Закрепление отсутствует

2. Сведения о характерных точках границ объекта					
Обозначение характерных точек границ	Координаты, м		Метод определения координат характерной точки	Средняя квадратическая погрешность положения характерной точки (Mt), м	Описание обозначения точки на местности (при наличии)
	X	Y			
1	2	3	4	5	6
4	496014.61	1322358.85	Метод спутниковых геодезических измерений (определений)	0.10	Закрепление отсутствует
5	496031.42	1322363.11	Метод спутниковых геодезических измерений (определений)	0.10	Закрепление отсутствует
6	496029.58	1322371.19	Метод спутниковых геодезических измерений (определений)	0.10	Закрепление отсутствует
7	496026.01	1322386.92	Метод спутниковых геодезических измерений (определений)	0.10	Закрепление отсутствует
8	496022.31	1322403.17	Метод спутниковых геодезических измерений (определений)	0.10	Закрепление отсутствует
9	496022.15	1322403.88	Метод спутниковых геодезических измерений (определений)	0.10	Закрепление отсутствует
10	496020.68	1322403.57	Метод спутниковых геодезических измерений (определений)	0.10	Закрепление отсутствует
11	496012.02	1322401.48	Метод спутниковых геодезических измерений (определений)	0.10	Закрепление отсутствует
12	495993.40	1322397.28	Метод спутниковых геодезических измерений (определений)	0.10	Закрепление отсутствует
13	495974.49	1322392.86	Метод спутниковых геодезических измерений (определений)	0.10	Закрепление отсутствует
14	495957.91	1322389.02	Метод спутниковых геодезических измерений (определений)	0.10	Закрепление отсутствует
1	495967.83	1322347.36	Метод спутниковых геодезических измерений (определений)	0.10	Закрепление отсутствует
15	495761.77	1322300.87	Метод спутниковых геодезических измерений (определений)	0.10	Закрепление отсутствует

2. Сведения о характерных точках границ объекта					
Обозначение характерных точек границ	Координаты, м		Метод определения координат характерной точки	Средняя квадратическая погрешность положения характерной точки (Mt), м	Описание обозначения точки на местности (при наличии)
	X	Y			
1	2	3	4	5	6
16	495774.11	1322303.80	Метод спутниковых геодезических измерений (определений)	0.10	Закрепление отсутствует
17	495792.75	1322308.23	Метод спутниковых геодезических измерений (определений)	0.10	Закрепление отсутствует
18	495811.59	1322312.06	Метод спутниковых геодезических измерений (определений)	0.10	Закрепление отсутствует
19	495840.58	1322318.82	Метод спутниковых геодезических измерений (определений)	0.10	Закрепление отсутствует
20	495858.61	1322322.93	Метод спутниковых геодезических измерений (определений)	0.10	Закрепление отсутствует
21	495932.30	1322339.70	Метод спутниковых геодезических измерений (определений)	0.10	Закрепление отсутствует
22	495946.32	1322343.06	Метод спутниковых геодезических измерений (определений)	0.10	Закрепление отсутствует
23	495963.92	1322346.51	Метод спутниковых геодезических измерений (определений)	0.10	Закрепление отсутствует
24	495953.00	1322391.99	Метод спутниковых геодезических измерений (определений)	0.10	Закрепление отсутствует
25	495953.11	1322392.01	Метод спутниковых геодезических измерений (определений)	0.10	Закрепление отсутствует
26	495952.78	1322393.42	Метод спутниковых геодезических измерений (определений)	0.10	Закрепление отсутствует
27	495952.02	1322396.77	Метод спутниковых геодезических измерений (определений)	0.10	Закрепление отсутствует
28	495955.92	1322397.66	Метод спутниковых геодезических измерений (определений)	0.10	Закрепление отсутствует

2. Сведения о характерных точках границ объекта					
Обозначение характерных точек границ	Координаты, м		Метод определения координат характерной точки	Средняя квадратическая погрешность положения характерной точки (Mt), м	Описание обозначения точки на местности (при наличии)
	X	Y			
1	2	3	4	5	6
29	495956.68	1322394.31	Метод спутниковых геодезических измерений (определений)	0.10	Закрепление отсутствует
30	495957.00	1322392.92	Метод спутниковых геодезических измерений (определений)	0.10	Закрепление отсутствует
31	495971.63	1322396.31	Метод спутниковых геодезических измерений (определений)	0.10	Закрепление отсутствует
32	495971.31	1322397.67	Метод спутниковых геодезических измерений (определений)	0.10	Закрепление отсутствует
33	495970.54	1322400.99	Метод спутниковых геодезических измерений (определений)	0.10	Закрепление отсутствует
34	495974.43	1322401.90	Метод спутниковых геодезических измерений (определений)	0.10	Закрепление отсутствует
35	495975.21	1322398.58	Метод спутниковых геодезических измерений (определений)	0.10	Закрепление отсутствует
36	495975.53	1322397.21	Метод спутниковых геодезических измерений (определений)	0.10	Закрепление отсутствует
37	495990.56	1322400.72	Метод спутниковых геодезических измерений (определений)	0.10	Закрепление отсутствует
38	495990.25	1322402.06	Метод спутниковых геодезических измерений (определений)	0.10	Закрепление отсутствует
39	495989.50	1322405.33	Метод спутниковых геодезических измерений (определений)	0.10	Закрепление отсутствует
40	495993.40	1322406.22	Метод спутниковых геодезических измерений (определений)	0.10	Закрепление отсутствует
41	495994.15	1322402.95	Метод спутниковых геодезических измерений (определений)	0.10	Закрепление отсутствует

2. Сведения о характерных точках границ объекта					
Обозначение характерных точек границ	Координаты, м		Метод определения координат характерной точки	Средняя квадратическая погрешность положения характерной точки (Mt), м	Описание обозначения точки на местности (при наличии)
	X	Y			
1	2	3	4	5	6
42	495994.46	1322401.62	Метод спутниковых геодезических измерений (определений)	0.10	Закрепление отсутствует
43	496009.16	1322404.94	Метод спутниковых геодезических измерений (определений)	0.10	Закрепление отсутствует
44	496008.87	1322406.22	Метод спутниковых геодезических измерений (определений)	0.10	Закрепление отсутствует
45	496008.13	1322409.46	Метод спутниковых геодезических измерений (определений)	0.10	Закрепление отсутствует
46	496012.03	1322410.35	Метод спутниковых геодезических измерений (определений)	0.10	Закрепление отсутствует
47	496012.77	1322407.11	Метод спутниковых геодезических измерений (определений)	0.10	Закрепление отсутствует
48	496013.06	1322405.85	Метод спутниковых геодезических измерений (определений)	0.10	Закрепление отсутствует
49	496019.80	1322407.47	Метод спутниковых геодезических измерений (определений)	0.10	Закрепление отсутствует
50	496025.18	1322408.59	Метод спутниковых геодезических измерений (определений)	0.10	Закрепление отсутствует
51	496025.77	1322406.00	Метод спутниковых геодезических измерений (определений)	0.10	Закрепление отсутствует
52	496026.62	1322406.20	Метод спутниковых геодезических измерений (определений)	0.10	Закрепление отсутствует
53	496029.41	1322406.83	Метод спутниковых геодезических измерений (определений)	0.10	Закрепление отсутствует
54	496030.30	1322402.93	Метод спутниковых геодезических измерений (определений)	0.10	Закрепление отсутствует

2. Сведения о характерных точках границ объекта					
Обозначение характерных точек границ	Координаты, м		Метод определения координат характерной точки	Средняя квадратическая погрешность положения характерной точки (Mt), м	Описание обозначения точки на местности (при наличии)
	X	Y			
1	2	3	4	5	6
55	496027.50	1322402.30	Метод спутниковых геодезических измерений (определений)	0.10	Закрепление отсутствует
56	496026.66	1322402.10	Метод спутниковых геодезических измерений (определений)	0.10	Закрепление отсутствует
57	496029.46	1322389.76	Метод спутниковых геодезических измерений (определений)	0.10	Закрепление отсутствует
58	496030.32	1322389.95	Метод спутниковых геодезических измерений (определений)	0.10	Закрепление отсутствует
59	496033.12	1322390.59	Метод спутниковых геодезических измерений (определений)	0.10	Закрепление отсутствует
60	496034.01	1322386.69	Метод спутниковых геодезических измерений (определений)	0.10	Закрепление отсутствует
61	496031.20	1322386.05	Метод спутниковых геодезических измерений (определений)	0.10	Закрепление отсутствует
62	496030.35	1322385.86	Метод спутниковых геодезических измерений (определений)	0.10	Закрепление отсутствует
63	496033.04	1322374.03	Метод спутниковых геодезических измерений (определений)	0.10	Закрепление отсутствует
64	496033.90	1322374.23	Метод спутниковых геодезических измерений (определений)	0.10	Закрепление отсутствует
65	496036.71	1322374.87	Метод спутниковых геодезических измерений (определений)	0.10	Закрепление отсутствует
66	496037.60	1322370.97	Метод спутниковых геодезических измерений (определений)	0.10	Закрепление отсутствует
67	496034.79	1322370.33	Метод спутниковых геодезических измерений (определений)	0.10	Закрепление отсутствует

2. Сведения о характерных точках границ объекта					
Обозначение характерных точек границ	Координаты, м		Метод определения координат характерной точки	Средняя квадратическая погрешность положения характерной точки (Mt), м	Описание обозначения точки на местности (при наличии)
	X	Y			
1	2	3	4	5	6
68	496033.92	1322370.13	Метод спутниковых геодезических измерений (определений)	0.10	Закрепление отсутствует
69	496035.49	1322363.24	Метод спутниковых геодезических измерений (определений)	0.10	Закрепление отсутствует
70	496043.90	1322360.84	Метод спутниковых геодезических измерений (определений)	0.10	Закрепление отсутствует
71	496054.36	1322362.97	Метод спутниковых геодезических измерений (определений)	0.10	Закрепление отсутствует
72	496041.40	1322423.28	Метод спутниковых геодезических измерений (определений)	0.10	Закрепление отсутствует
73	496024.68	1322490.59	Метод спутниковых геодезических измерений (определений)	0.10	Закрепление отсутствует
74	496012.41	1322487.58	Метод спутниковых геодезических измерений (определений)	0.10	Закрепление отсутствует
75	495864.34	1322453.08	Метод спутниковых геодезических измерений (определений)	0.10	Закрепление отсутствует
76	495806.24	1322440.72	Метод спутниковых геодезических измерений (определений)	0.10	Закрепление отсутствует
77	495728.68	1322422.77	Метод спутниковых геодезических измерений (определений)	0.10	Закрепление отсутствует
78	495729.18	1322420.65	Метод спутниковых геодезических измерений (определений)	0.10	Закрепление отсутствует
79	495720.67	1322418.58	Метод спутниковых геодезических измерений (определений)	0.10	Закрепление отсутствует
80	495720.53	1322419.28	Метод спутниковых геодезических измерений (определений)	0.10	Закрепление отсутствует

2. Сведения о характерных точках границ объекта					
Обозначение характерных точек границ	Координаты, м		Метод определения координат характерной точки	Средняя квадратическая погрешность положения характерной точки (Mt), м	Описание обозначения точки на местности (при наличии)
	X	Y			
1	2	3	4	5	6
81	495719.59	1322419.06	Метод спутниковых геодезических измерений (определений)	0.10	Закрепление отсутствует
82	495719.28	1322420.39	Метод спутниковых геодезических измерений (определений)	0.10	Закрепление отсутствует
83	495717.81	1322419.51	Метод спутниковых геодезических измерений (определений)	0.10	Закрепление отсутствует
84	495716.71	1322419.26	Метод спутниковых геодезических измерений (определений)	0.10	Закрепление отсутствует
85	495713.75	1322420.35	Метод спутниковых геодезических измерений (определений)	0.10	Закрепление отсутствует
86	495713.19	1322422.10	Метод спутниковых геодезических измерений (определений)	0.10	Закрепление отсутствует
87	495700.67	1322418.92	Метод спутниковых геодезических измерений (определений)	0.10	Закрепление отсутствует
88	495731.13	1322284.77	Метод спутниковых геодезических измерений (определений)	0.10	Закрепление отсутствует
89	495744.63	1322287.96	Метод спутниковых геодезических измерений (определений)	0.10	Закрепление отсутствует
90	495743.34	1322293.15	Метод спутниковых геодезических измерений (определений)	0.10	Закрепление отсутствует
91	495751.44	1322295.08	Метод спутниковых геодезических измерений (определений)	0.10	Закрепление отсутствует
92	495750.29	1322300.15	Метод спутниковых геодезических измерений (определений)	0.10	Закрепление отсутствует
93	495746.93	1322299.40	Метод спутниковых геодезических измерений (определений)	0.10	Закрепление отсутствует

2. Сведения о характерных точках границ объекта					
Обозначение характерных точек границ	Координаты, м		Метод определения координат характерной точки	Средняя квадратическая погрешность положения характерной точки (Mt), м	Описание обозначения точки на местности (при наличии)
	X	Y			
1	2	3	4	5	6
94	495746.06	1322303.31	Метод спутниковых геодезических измерений (определений)	0.10	Закрепление отсутствует
95	495750.79	1322304.36	Метод спутниковых геодезических измерений (определений)	0.10	Закрепление отсутствует
96	495753.57	1322304.98	Метод спутниковых геодезических измерений (определений)	0.10	Закрепление отсутствует
97	495750.19	1322320.15	Метод спутниковых геодезических измерений (определений)	0.10	Закрепление отсутствует
98	495747.38	1322319.51	Метод спутниковых геодезических измерений (определений)	0.10	Закрепление отсутствует
99	495742.60	1322318.41	Метод спутниковых геодезических измерений (определений)	0.10	Закрепление отсутствует
100	495741.71	1322322.31	Метод спутниковых геодезических измерений (определений)	0.10	Закрепление отсутствует
101	495746.49	1322323.40	Метод спутниковых геодезических измерений (определений)	0.10	Закрепление отсутствует
102	495749.31	1322324.05	Метод спутниковых геодезических измерений (определений)	0.10	Закрепление отсутствует
103	495745.99	1322338.54	Метод спутниковых геодезических измерений (определений)	0.10	Закрепление отсутствует
104	495743.17	1322337.90	Метод спутниковых геодезических измерений (определений)	0.10	Закрепление отсутствует
105	495738.40	1322336.80	Метод спутниковых геодезических измерений (определений)	0.10	Закрепление отсутствует
106	495737.51	1322340.70	Метод спутниковых геодезических измерений (определений)	0.10	Закрепление отсутствует

2. Сведения о характерных точках границ объекта					
Обозначение характерных точек границ	Координаты, м		Метод определения координат характерной точки	Средняя квадратическая погрешность положения характерной точки (Mt), м	Описание обозначения точки на местности (при наличии)
	X	Y			
1	2	3	4	5	6
107	495742.28	1322341.79	Метод спутниковых геодезических измерений (определений)	0.10	Закрепление отсутствует
108	495745.10	1322342.44	Метод спутниковых геодезических измерений (определений)	0.10	Закрепление отсутствует
109	495744.97	1322342.98	Метод спутниковых геодезических измерений (определений)	0.10	Закрепление отсутствует
110	495748.63	1322343.89	Метод спутниковых геодезических измерений (определений)	0.10	Закрепление отсутствует
111	495748.16	1322345.74	Метод спутниковых геодезических измерений (определений)	0.10	Закрепление отсутствует
112	495747.21	1322349.53	Метод спутниковых геодезических измерений (определений)	0.10	Закрепление отсутствует
113	495751.08	1322350.51	Метод спутниковых геодезических измерений (определений)	0.10	Закрепление отсутствует
114	495752.04	1322346.72	Метод спутниковых геодезических измерений (определений)	0.10	Закрепление отсутствует
115	495752.51	1322344.85	Метод спутниковых геодезических измерений (определений)	0.10	Закрепление отсутствует
116	495767.39	1322348.47	Метод спутниковых геодезических измерений (определений)	0.10	Закрепление отсутствует
117	495766.92	1322350.41	Метод спутниковых геодезических измерений (определений)	0.10	Закрепление отсутствует
118	495765.97	1322354.29	Метод спутниковых геодезических измерений (определений)	0.10	Закрепление отсутствует
119	495769.86	1322355.24	Метод спутниковых геодезических измерений (определений)	0.10	Закрепление отсутствует

2. Сведения о характерных точках границ объекта					
Обозначение характерных точек границ	Координаты, м		Метод определения координат характерной точки	Средняя квадратическая погрешность положения характерной точки (Mt), м	Описание обозначения точки на местности (при наличии)
	X	Y			
1	2	3	4	5	6
120	495770.81	1322351.36	Метод спутниковых геодезических измерений (определений)	0.10	Закрепление отсутствует
121	495771.28	1322349.42	Метод спутниковых геодезических измерений (определений)	0.10	Закрепление отсутствует
122	495786.80	1322353.21	Метод спутниковых геодезических измерений (определений)	0.10	Закрепление отсутствует
123	495786.31	1322355.23	Метод спутниковых геодезических измерений (определений)	0.10	Закрепление отсутствует
124	495785.34	1322359.18	Метод спутниковых геодезических измерений (определений)	0.10	Закрепление отсутствует
125	495789.23	1322360.13	Метод спутниковых геодезических измерений (определений)	0.10	Закрепление отсутствует
126	495790.20	1322356.18	Метод спутниковых геодезических измерений (определений)	0.10	Закрепление отсутствует
127	495790.69	1322354.16	Метод спутниковых геодезических измерений (определений)	0.10	Закрепление отсутствует
128	495807.63	1322358.31	Метод спутниковых геодезических измерений (определений)	0.10	Закрепление отсутствует
129	495806.21	1322364.48	Метод спутниковых геодезических измерений (определений)	0.10	Закрепление отсутствует
130	495810.10	1322365.38	Метод спутниковых геодезических измерений (определений)	0.10	Закрепление отсутствует
131	495812.42	1322355.36	Метод спутниковых геодезических измерений (определений)	0.10	Закрепление отсутствует
132	495789.69	1322349.80	Метод спутниковых геодезических измерений (определений)	0.10	Закрепление отсутствует

2. Сведения о характерных точках границ объекта					
Обозначение характерных точек границ	Координаты, м		Метод определения координат характерной точки	Средняя квадратическая погрешность положения характерной точки (M _t), м	Описание обозначения точки на местности (при наличии)
	X	Y			
1	2	3	4	5	6
133	495770.29	1322345.06	Метод спутниковых геодезических измерений (определений)	0.10	Закрепление отсутствует
134	495751.54	1322340.49	Метод спутниковых геодезических измерений (определений)	0.10	Закрепление отсутствует
135	495749.75	1322340.05	Метод спутниковых геодезических измерений (определений)	0.10	Закрепление отсутствует
136	495753.66	1322322.99	Метод спутниковых геодезических измерений (определений)	0.10	Закрепление отсутствует
137	495757.91	1322303.89	Метод спутниковых геодезических измерений (определений)	0.10	Закрепление отсутствует
138	495758.72	1322300.20	Метод спутниковых геодезических измерений (определений)	0.10	Закрепление отсутствует
139	495761.16	1322300.74	Метод спутниковых геодезических измерений (определений)	0.10	Закрепление отсутствует
15	495761.77	1322300.87	Метод спутниковых геодезических измерений (определений)	0.10	Закрепление отсутствует
355	495772.03	1322463.94	Метод спутниковых геодезических измерений (определений)	0.10	Закрепление отсутствует
356	495767.65	1322483.92	Метод спутниковых геодезических измерений (определений)	0.10	Закрепление отсутствует
357	495763.28	1322503.91	Метод спутниковых геодезических измерений (определений)	0.10	Закрепление отсутствует
358	495745.32	1322500.07	Метод спутниковых геодезических измерений (определений)	0.10	Закрепление отсутствует
359	495727.62	1322496.28	Метод спутниковых геодезических измерений (определений)	0.10	Закрепление отсутствует

2. Сведения о характерных точках границ объекта					
Обозначение характерных точек границ	Координаты, м		Метод определения координат характерной точки	Средняя квадратическая погрешность положения характерной точки (Mt), м	Описание обозначения точки на местности (при наличии)
	X	Y			
1	2	3	4	5	6
360	495714.21	1322493.41	Метод спутниковых геодезических измерений (определений)	0.10	Закрепление отсутствует
361	495715.34	1322488.50	Метод спутниковых геодезических измерений (определений)	0.10	Закрепление отсутствует
362	495719.63	1322470.13	Метод спутниковых геодезических измерений (определений)	0.10	Закрепление отсутствует
363	495723.52	1322453.27	Метод спутниковых геодезических измерений (определений)	0.10	Закрепление отсутствует
364	495730.97	1322454.95	Метод спутниковых геодезических измерений (определений)	0.10	Закрепление отсутствует
365	495749.29	1322458.96	Метод спутниковых геодезических измерений (определений)	0.10	Закрепление отсутствует
366	495768.27	1322463.12	Метод спутниковых геодезических измерений (определений)	0.10	Закрепление отсутствует
355	495772.03	1322463.94	Метод спутниковых геодезических измерений (определений)	0.10	Закрепление отсутствует
3. Сведения о характерных точках части (частей) границы объекта					
Обозначение характерных точек части границы	Координаты, м		Метод определения координат характерной точки	Средняя квадратическая погрешность положения характерной точки (Mt), м	Описание обозначения точки на местности (при наличии)
	X	Y			
1	2	3	4	5	6
-	-	-	-	-	-

Раздел 3

Сведения о местоположении измененных (уточненных) границ объекта

1. Система координат -

2. Сведения о характерных точках границ объекта

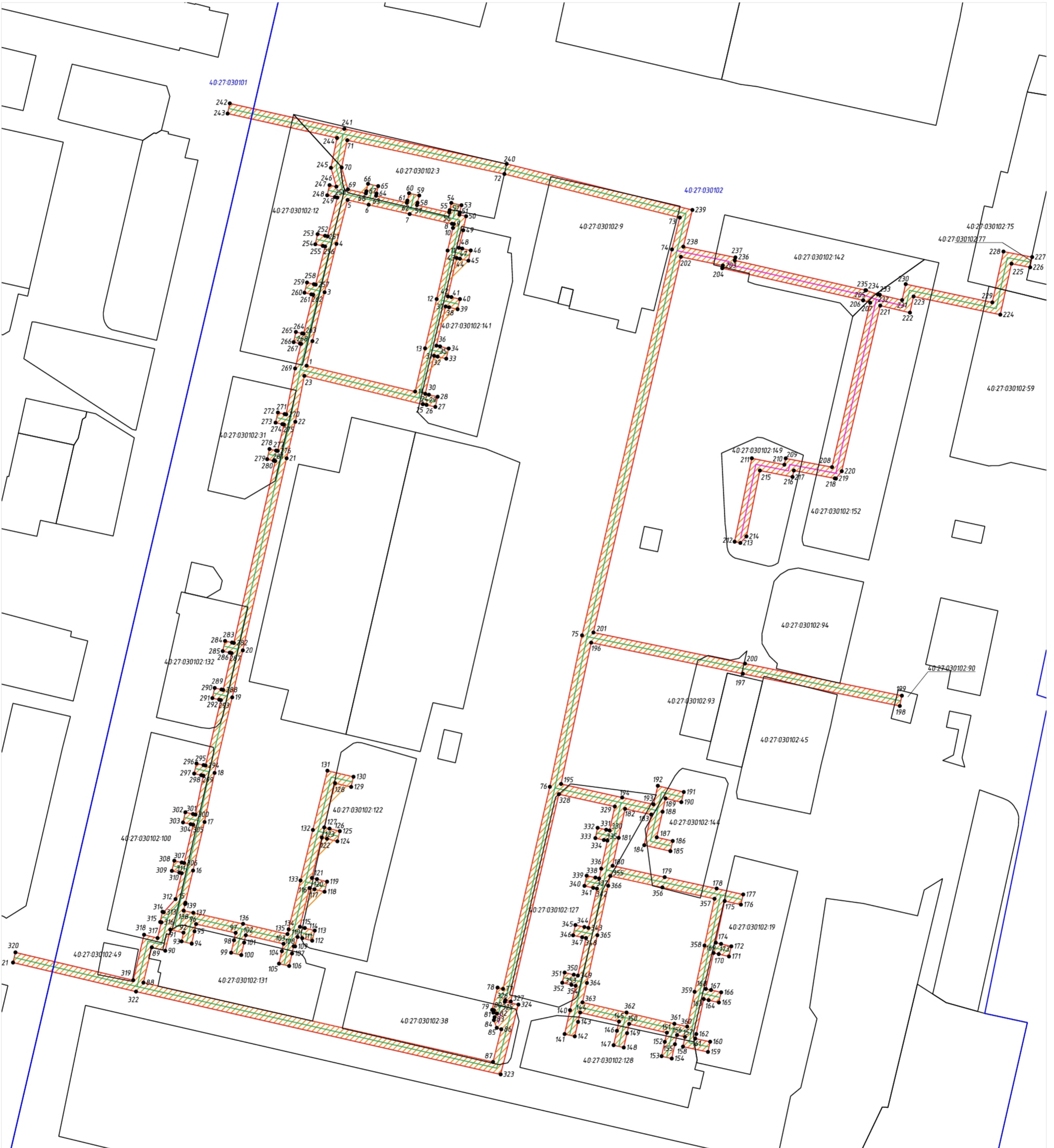
Обозначение характерных точек границ	Существующие координаты, м		Измененные (уточненные) координаты, м		Метод определения координат характерной точки	Средняя квадратическая погрешность положения характерной точки (M _t), м	Описание обозначения точки на местности (при наличии)
	X	Y	X	Y			
1	2	3	4	5	6	7	8
-	-	-	-	-	-	-	

3. Сведения о характерных точках части (частей) границы объекта

Обозначение характерных точек части границы	Существующие координаты, м		Измененные (уточненные) координаты, м		Метод определения координат характерной точки	Средняя квадратическая погрешность положения характерной точки (M _t), м	Описание обозначения точки на местности (при наличии)
	X	Y	X	Y			
1	2	3	4	5	6	7	8
-	-	-	-	-	-	-	









Схема расположения границ публичного сервитута

Схема границ публичного сервитута, устанавливаемого в отношении частей земельных участков с кадастровыми номерами 40-27-030102-100, 40-27-030102-102, 40-27-030102-122, 40-27-030102-127, 40-27-030102-128, 40-27-030102-131, 40-27-030102-132, 40-27-030102-141, 40-27-030102-142, 40-27-030102-144, 40-27-030102-149, 40-27-030102-152, 40-27-030102-19, 40-27-030102-3, 40-27-030102-31, 40-27-030102-38, 40-27-030102-45, 40-27-030102-49, 40-27-030102-59, 40-27-030102-75, 40-27-030102-77, 40-27-030102-9, 40-27-030102-90, 40-27-030102-93, 40-27-030102-94 и частей земель кадастровых кварталов 40-27-030102, 40-27-030101 общей площадью 8923 кв.м



Масштаб 1:1000

Условные обозначения:

-  - граница публичного сервитута
-  - характерная точка границы публичного сервитута
-  - контур существующего сооружения с кадастровым номером 40-27-000000-203, надземная часть
-  - контур существующего сооружения с кадастровым номером 40-27-000000-203, подземная часть
-  - граница земельного участка, по сведениям ЕГРН
-  40-27-030102 - номер кадастрового квартала
-  - граница кадастрового квартала
-  40-27-030102-131 - кадастровый номер земельного участка

**Текстовое описание местоположения границ
населенных пунктов, территориальных зон, особо охраняемых природных
территорий, зон с особыми условиями использования территорий**

Прохождение границы		Описание прохождения границы
от точки	до точки	
1	2	3
-	-	-