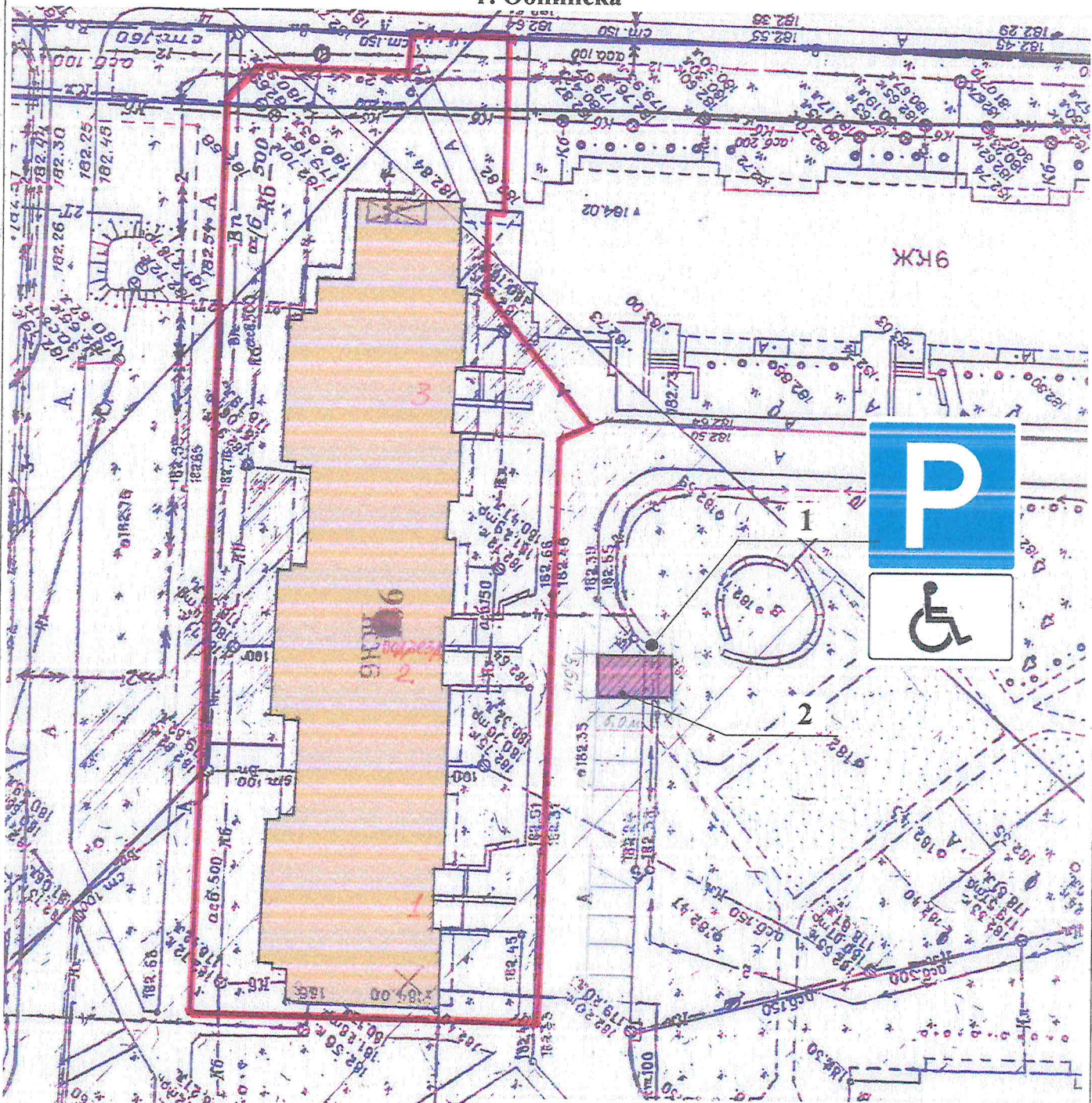


Схема размещения стоянки автомобиля, перевозящего инвалида, выполненная на
топографической съемке в масштабе 1:500, вблизи дома 166 по пр-кту Ленина
г. Обнинска






Оборудование места стоянки

с учетом требований ГОСТ Р 52289-2019 "Национальный стандарт Российской Федерации. Технические средства организации дорожного движения. Правила применения дорожных знаков, разметки, светофоров, дорожных ограждений и направляющих устройств"

1. Дорожные знаки 6.4 "Парковка (парковочное место)" и 8.17 "Инвалиды"
2. Горизонтальная дорожная разметка 1.24.3

Условные обозначения:

-  границы земельных участков, сведения о которых внесены в ЕГРН
-  многоквартирный дом 166 по пр-кту Ленина г. Обнинска
-  стоянка автомобиля, перевозящего инвалида